



# PRÉ-INVENTAIRE DU PATRIMOINE BÂTI DE LA MRC DES ETCHEMINS

Rapport synthèse | Mai 2014



## CRÉDITS ET REMERCIEMENTS

---

Cette étude a été réalisée par la firme de consultants en patrimoine et architecture Patri-Arch pour le CLD des Etchemins dans le cadre de l'Entente de développement culturel intervenue entre la MRC des Etchemins et le ministère de la Culture et des Communications du Québec.

### RÉALISATION DU PRE-INVENTAIRE

MARTIN DUBOIS

Chargé de projet, coordination de l'équipe et rédaction du rapport de synthèse, repérage sur le terrain et photographies, évaluation patrimoniale

ÉLYSE LEVASSEUR ET CATHERINE VALLIÈRES

Repérage sur le terrain, photographies, saisie dans la base de données et évaluation patrimoniale sommaire des bâtiments

CHANTAL LEFEBVRE

Conception des fiches de pré-inventaire et de la base de données, mise en forme du rapport de synthèse

### COMITE DE COORDINATION

Pascale Dupont, CLD des Etchemins

Marc-Roger Labrecque, co-responsable du projet

Suzanne Turgeon, CLD des Etchemins

Éric Guénette, MRC des Etchemins

Yvon Lacombe, MRC des Etchemins

PATRI-ARCH INC.

#### **Siège social**

1365, rue Frontenac, Québec (Québec) G1S 2S6

Téléphone : (418) 648.9090

Courriel : [info@patri-arch.com](mailto:info@patri-arch.com)

Site internet : [www.patri-arch.com](http://www.patri-arch.com)

## REMERCIEMENTS

En plus des membres du comité de coordination, nous tenons à remercier M. Hector Provençal, préfet, et M. Luc Leclerc, directeur-général, et M. David Bisier, technicien en géomatique, de la MRC des Etchemins.

Par ailleurs, nos remerciements s'adressent aux membres collaborateurs dans chacune des municipalités :

Stéphane Brûlé (Sainte-Justine)  
Bernard Turgeon et Denis Laflamme (Saint-Luc-de-Bellechasse)  
Lyse Audet (Sainte-Rose-de-Watford)  
Sylvie Baillargeon et Marc-Roger Labrecque (Saint-Camille-de-Lellis)  
Régis Prévost et Daniel Thibault (Saint-Magloire)  
Gilles Veilleux (Saint-Benjamin)  
Raymonde Bouffard (Saint-Prosper)  
Serge-Paul Parent (Saint-Zacharie)  
Odette Poulin (Saint-Louis-de-Gonzague)  
Caroline Drapeau et Pierre Gilbert (Sainte-Aurélie)  
Gilmond Mercier (Sainte-Sabine)

## DROITS D'AUTEUR

Patri-Arch cède à la MRC des Etchemins les droits d'utilisation pour l'ensemble des textes, des photographies et des illustrations réalisés dans le cadre de cet inventaire. La MRC des Etchemins s'engage pour sa part à ce que toutes les dispositions relatives au respect des droits d'auteur des documents qu'elle utilise soient respectées. Advenant l'utilisation pour des fins de publications (impressions ou web) de textes, photographies et illustrations réalisés par Patri-Arch dans le cadre du présent mandat, la mention « © Patri-Arch » doit se retrouver en tout temps dans les crédits associés aux textes et dans la légende accompagnant chacune des photographies et illustrations.



# TABLE DES MATIÈRES

---

INTRODUCTION .....	7
MÉTHODOLOGIE .....	9
Objectifs.....	9
Livrables .....	14
LES PRINCIPALES TYPOLOGIES ARCHITECTURALES .....	15
La maison traditionnelle québécoise .....	16
Le style Second Empire et la maison à mansarde.....	17
L'éclectisme victorien .....	18
Le cottage vernaculaire américain.....	19
La maison de colonisation.....	20
La maison cubique .....	21
L'architecture religieuse .....	22
Les croix de chemin et calvaires .....	23
Les bâtiments agricoles.....	24
DIAGNOSTIC GÉNÉRAL .....	25
État physique .....	25
État d'authenticité.....	26
Valeur architecturale .....	26
RECOMMANDATIONS .....	31
1. Approfondir les connaissances.....	32
2. Reconnaître et signifier la valeur patrimoniale de certains bâtiments ou ensembles .....	34
3. Sensibiliser et informer la population.....	36
4. Accompagner et outiller les propriétaires.....	38
5. Inciter les propriétaires à mettre en valeur leur bâtiment .....	40
6. Donner l'exemple .....	41
7. Se doter d'outils d'urbanisme efficaces .....	43
ANNEXE : LES FICHES DU PRÉ-INVENTAIRE .....	45



## INTRODUCTION

---

Ce rapport de synthèse présente les résultats du pré-inventaire du patrimoine bâti de la MRC des Etchemins. Ce projet réalisé dans le cadre d'une entente de développement culturel conclue entre la MRC des Etchemins et le ministère de la Culture et des Communications du Québec se veut en continuité avec les actions déjà posées et s'inscrit dans une démarche plus large visant à doter la MRC et les municipalités d'un outil de connaissance uniforme. Les douze municipalités qui étaient visées par ce pré-inventaire étaient : Saint-Benjamin, Saint-Camille-de-Lellis, Saint-Cyprien, Saint-Louis-de-Gonzague, Saint-Luc-de-Bellechasse, Saint-Magloire, Saint-Prosper, Saint-Zacharie, Sainte-Aurélie, Sainte-Justine, Sainte-Rose-de-Watford et Sainte-Sabine. Il est à noter que la municipalité de Lac-Etchemin était exclue de ce mandat étant donné qu'elle avait déjà réalisé ce travail.

Le mandat consistait à réaliser un pré-inventaire patrimonial de 12 municipalités qui servira de base à un circuit patrimonial. Plus de 300 biens patrimoniaux ont été répertoriés dans ce pré-inventaire. Ici, le patrimoine bâti était considéré dans son sens large. Il incluait bien sûr les bâtiments résidentiels, religieux, commerciaux, industriels, agricoles, institutionnels et communautaires, mais prenait aussi en compte les croix de chemin et clavaires présents sur le territoire. Les éléments d'intérêt régional, tels les églises et certaines propriétés privées, ont bien sûr été considérés, tout comme les éléments d'intérêt local à l'échelle de chaque municipalité.

Ce rapport de synthèse présente la méthodologie employée; un survol des principaux courants architecturaux; un diagnostic sommaire du patrimoine bâti de la MRC des Etchemins, ainsi que des recommandations pour la poursuite de la démarche.



## MÉTHODOLOGIE

---

### Objectifs

La réalisation du pré-inventaire du patrimoine bâti et paysager de la MRC des Etchemins a permis de répondre à trois principaux objectifs :

- Améliorer et mettre à jour les connaissances sur le patrimoine bâti de l'ensemble du territoire ;
- Identifier et hiérarchiser les biens d'intérêt patrimonial afin de faire ressortir les éléments les plus intéressants et ainsi orienter les efforts de mise en valeur ;
- Élaborer une base de données patrimoniales qui servira d'outil pour la gestion des ressources patrimoniales et la mise sur pied d'un circuit patrimonial.

### ÉTAPE 1 : TRAVAUX PRÉPARATOIRES

Cette première étape a consisté à mettre en place les principaux outils qui étaient nécessaires à la bonne suite des travaux et à s'entendre de façon définitive sur les objectifs, la méthodologie et le cheminement du projet. Une rencontre de démarrage avec les intervenants du CLD et de la MRC a permis de mettre au point les aspects techniques et scientifiques de l'étude. C'est à ce moment que les documents mis à notre disposition (études et inventaires existants, listes, données du rôle d'évaluation, documentation pertinente, cartes, schéma d'aménagement, etc.) ont été remis par le CLD et la MRC des Etchemins.

Des rencontres de coordination entre les différents membres de l'équipe ont eu lieu durant cette étape. Avant de partir sur le terrain, une stratégie a été planifiée afin d'optimiser les travaux de relevés et les déplacements. Des critères de sélection ont pour leur part été préalablement identifiés pour orienter les travaux sur le terrain.

C'est également à cette étape qu'a été élaboré le répertoire pour colliger l'information sous la forme d'une base de données FileMakerPro. Le contenu de la fiche de pré-inventaire du patrimoine bâti comprend les items suivants :

- Photographie représentative et numéro de catalogage
- Municipalité
- Adresse (nos civique et nom de la voie)
- No de matricule (provenant du rôle d'évaluation), permettant de lier le bien patrimonial à son emplacement exact
- Année de construction (provenant du rôle d'évaluation à moins d'obtenir une autre source plus fiable). Dans certains cas, lorsque la date n'est pas connue, une période est alors estimée
- Typologie architecturale (correspond au style dominant)
- Typologie fonctionnelle (réfère à l'usage initial du bâtiment)



- Intérêt architectural (exceptionnel, supérieur, bon, moyen ou faible)
- Valeur patrimoniale (pas évaluée pour le moment)
- Croix (case à cocher lorsqu'il s'agit d'une croix de chemin ou d'un calvaire)
- BS pour bâtiment secondaire (case à cocher nous renseignant sur la présence de bâtiments secondaires d'intérêt sur la propriété)
- Disparu (case à cocher lorsque le bâtiment répertorié a été démoli ou incendié)
- Commentaire (champ libre)

## ÉTAPE 2 : COLLECTE DE DONNÉES SUR LE TERRAIN

Cette étape, réalisée à l'automne 2013, consistait à identifier sur le terrain les bâtiments d'intérêt patrimonial pour l'ensemble du territoire. Les différentes municipalités ont été arpentées afin de répertorier et de photographier le maximum d'éléments patrimoniaux. À cette étape de l'inventaire, les notes prises sur le terrain sont surtout des informations sur la localisation des biens et quelques observations générales sur les traits architecturaux dominants. La collecte de données et les photographies ont été réalisés à partir des voies publiques. Aucune pénétration sur les terrains privés ou à l'intérieur des bâtiments n'était prévue. Certains lieux éloignés ou difficilement accessibles n'ont malheureusement pas pu être visités.

À partir des listes du rôle d'évaluation qui donnaient un aperçu des dates de construction des bâtiments, nous avons sélectionné un certain nombre de bâtiments sur la base des critères suivants : ancienneté apparente, intérêt architectural (style représentativité, éléments particuliers), authenticité (présence d'éléments anciens ou intègres), intérêt paysager (point de repère, partie d'un ensemble agricole). Un nombre important de bâtiments qui avaient subi trop de modifications à travers le temps n'ont pas été retenus faute d'intégrité architecturale. Par souci d'efficacité, les bâtiments ont été hiérarchisés sommairement (1 : incontournable; 2 : intéressant; 3 : faible; 4 : aucun intérêt).

Les photographies numériques ont ensuite classées, identifiées et archivées pour faciliter leur utilisation. Un système d'identification des photographies a été élaboré. Chaque photographie est identifiée par un code composé de plusieurs éléments. En voici les principales composantes :

### 1 – L'année de la prise de la photographie 2013

### 2 – Le code de la municipalité

Code géographique est attribué à chacune des 12 municipalités :

Saint-Benjamin :	28053	Saint-Prosper :	28020
Saint-Camille-de-Lellis :	28070	Saint-Zacharie :	28005
Saint-Cyprien :	28040	Sainte-Aurélie :	28015
Saint-Louis-de-Gonzague :	28035	Sainte-Justine :	28045
Saint-Luc-de-Bellechasse :	28060	Sainte-Rose-de-Watford :	28030
Saint-Magloire :	28075	Sainte-Sabine :	28065

### 3 – Le nom de la voie publique

Code de 4 caractères désignant la voie publique :

Ex :

12ER	12 <sup>e</sup> Rang	PRIN	rue Principale
281R	route 281	SCHA	rang Saint-Charles

### 4 – Le numéro civique

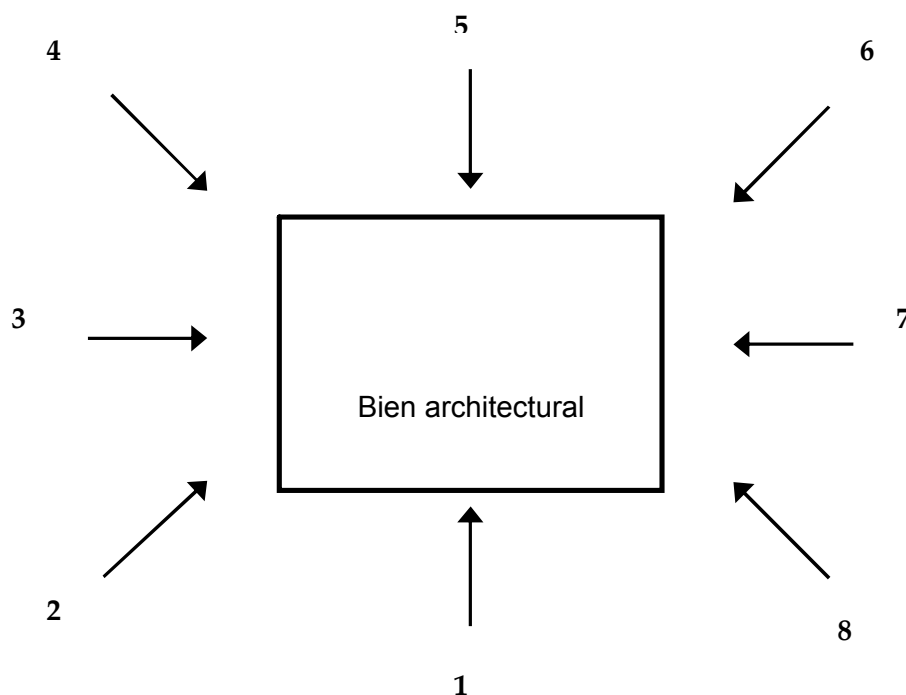
Toujours à quatre chiffres. Dans les cas où le numéro civique se compose de moins de quatre chiffres, des 0 ont été placés en premier lieu. Dans les cas où il y a plus d'un numéro civique sur un bâtiment, seul le plus petit a été inscrit.

Pour les cas spéciaux sans numéro civique (ex. : croix de chemin), inscrire un court descriptif au lieu du numéro civique pour retracer facilement le bien (ex. CROIX, CALV, MONUM, etc.).

### 5 – Le numéro de la prise de vue

Le devis photographique s'élabore comme suit :

1. Vue frontale de la façade principale
2. Vue d'angle 1 – angle façade principale et façade latérale gauche
3. Vue frontale de la façade latérale gauche
4. Vue d'angle 2 – angle façade latérale gauche et façade arrière
5. Vue frontale de la façade arrière
6. Vue d'angle 3 – angle façade arrière et façade latérale droite
7. Vue frontale de la façade latérale droite
8. Vue d'angle 4 – angle façade latérale droite et façade principale



9. Détail
10. Édifices annexes
11. Cour arrière et stationnements
12. Enseignes et affichages
13. Le site dans son environnement : Vue d'ensemble à l'approche du site

## **6 – Le numéro séquentiel**

Ce numéro séquentiel (01, 02, 03, etc...) est nécessaire s'il y a plus d'une photographie pour la même prise de vue d'un même bâtiment (ex. deux fois la façade principale). Facultatif.

## **7 – Exemple**

2013\_28070\_SJOS\_0516\_01\_02

Du terrain fait en 2013, deuxième photographie de la façade principale du 516, rang Saint-Joseph à Saint-Camille-de-Lellis.

## **Étape 3 : Traitement et saisie des données**

Cette troisième étape consistait à inclure dans la base de données, pour l'ensemble des biens répertoriés, toutes les données administratives (localisation, typologies, etc.), les photographies, ainsi que les données alphanumériques de l'inventaire recueillies sur le terrain qui décrivent sommairement le bâtiment. Certaines données ont été récupérées de certains inventaires ou études existantes (ex. inventaire et brochure « Je me souviens... des Etchemins » réalisés en 1990 et 1991).

Avant leur intégration dans la fiche, les photographies numériques seront traitées et redimensionnées. Ces photographies seront identifiées, classées, indexées et archivées sur Cédérom en haute résolution pour leur utilisation ultérieure.

Une fois la première saisie effectuée, les résultats sommaires ont été présentés au comité pour le circuit patrimonial. À la suite de cette rencontre, les représentants de chacune des municipalités nous ont soumis des bâtiments supplémentaires qu'ils voulaient voir ajouter à la base de données. Dans ces cas, nous nous sommes servis de photographies et des données provenant du rôle d'évaluation foncière.

## **ÉTAPE 4 : ÉVALUATION DE L'INTÉRÊT ARCHITECTURAL**

Cette quatrième étape consistait essentiellement à évaluer sommairement l'intérêt architectural des bâtiments afin de cerner leur potentiel patrimonial et d'identifier les éléments qui représentent la plus grande valeur. L'évaluation de l'intérêt architectural a pris compte de l'état de conservation, de l'état d'authenticité, de la valeur intrinsèque du bâtiment (ancienneté, usage, rareté, architecture) et la qualité du milieu environnant. Une cote d'intérêt architectural (exceptionnel, supérieur, bon, moyen et faible) a été attribuée à chaque élément bâti. Il va sans dire que dans l'éventualité d'un inventaire et d'une caractérisation plus poussés, certaines cotes pourraient être révisées suite à une analyse plus approfondie et à l'apport de nouvelles données historiques notamment.

Voici la signification de chacune des cotes attribuées pour l'intérêt architectural :

**Intérêt exceptionnel** : Valeur à l'échelle nationale, c'est-à-dire que la valeur architecturale dépasse largement l'échelle locale ou régionale. Il s'agit d'éléments rares, d'équipements spécialisés, de paysages emblématiques qui sont des points de référence dans le milieu ou qui ont joué un rôle historique majeur dans le développement d'un lieu. Ayant habituellement déjà une valeur patrimoniale reconnue par le milieu, les bâtiments d'intérêt architectural exceptionnel sont rares (ex. pont couvert, phare, moulin à vent, parlement, cathédrale, etc.) et habituellement déjà protégés par un statut.

**Intérêt supérieur** : Valeur à l'échelle régionale, au-dessus de la moyenne des bâtiments recensés. Il s'agit d'éléments bâtis qui se démarquent et qui sont bien préservés dans l'ensemble. Leur valeur architecturale est habituellement reconnue dans le milieu ou évidente pour le non initié. Il peut s'agir d'une très vieille demeure ayant conservé ses principaux attributs, d'une église ou d'un couvent.

**Intérêt bon** : Valeur qui rejoint un nombre important de propriétés qui sont dans la moyenne, c'est-à-dire qui possèdent des attributs intéressants ou significatifs qui permettent de statuer sur leur ancienneté, leur intérêt architectural ou esthétique et leur appartenance à un paysage donné sans nécessairement se démarquer de façon importante. Il peut s'agir de maisons de styles courants (traditionnelle québécoise, mansardée, vernaculaire) qui ont préservé plusieurs de leurs caractéristiques mais qui peuvent avoir subi quelques interventions réversibles mineures.

**Intérêt moyen** : Valeur habituellement attribuée à des bâtiments qui ont subi un nombre important de transformations qui brouillent un peu l'ancienneté, l'intérêt architectural ou esthétique. Cela n'empêche pas que le bâtiment puisse posséder un bon potentiel de mise en valeur si des travaux ou des aménagements adéquats étaient effectués.

**Intérêt faible** : Valeur attribuée à un bâtiment qui a presque tout perdu ses éléments d'intérêt ou qui a connu des transformations irréversibles qui dénaturent de façon importante son aspect d'origine.

**Intérêt nul** : Bâtiment qui ne possède aucune valeur, soit parce qu'il est récent, qu'il a été radicalement transformé ou qu'il est partiellement ou totalement détruit ou reconstruit. En principe, un bâtiment valeur architecturale nulle ne devrait même pas se retrouver dans le pré-inventaire.

C'est également à cette étape, avec un portrait complet du corpus, que des typologies architecturales ont été attribuées. Le recours aux typologies a pour but de classer les objets de même nature ensemble et d'identifier, pour chacune des catégories, les meilleurs exemples ou spécimens. L'appartenance à l'une ou l'autre de ces typologies a été consignée dans la fiche d'inventaire.

## ÉTAPE 5 : SYNTHÈSE

Cette étape a été consacrée à la rédaction de la synthèse qui consiste à faire ressortir la méthodologie employée, les principales typologies rencontrées ainsi que des constats généraux quant à l'état actuel du patrimoine bâti de la MRC des Etchemins. Ces constats touchent l'état physique des bâtiments, leur état d'authenticité et leur intérêt architectural. Cette étape visait également à énoncer des recommandations pour les prochaines années. Cette dernière étape comprenait la mise en forme du rapport de synthèse.

## Livrables

Au terme de ce mandat, la MRC des Etchemins a reçu :

- ❖ La base de données FileMaker Pro contenant l'ensemble des informations sur le pré-inventaire pour 301 biens patrimoniaux. Ces bases de données sont aussi fournies en version PDF et Excel;
- ❖ L'ensemble des photographies numériques prises au cours du mandat, identifiées et archivées sur DVD;
- ❖ Le rapport de synthèse sous format papier 8 ½ x 11 couleur (3 copies) et en format numérique (PDF).



## LES PRINCIPALES TYPOLOGIES ARCHITECTURALES

---

Une typologie architecturale ou formelle, aussi appelée courant ou style architectural, se définit comme un ensemble de règles ou de caractères formels qui permettent de classer des bâtiments dans une catégorie. Les typologies architecturales sont surtout reconnaissables par leur volumétrie générale, la forme du toit témoignant de l'évolution des techniques de construction, ainsi que par le type d'ornements et de saillies issu de diverses influences architecturales.

D'abord d'esprit français, l'architecture traditionnelle du Québec a ensuite été influencée par la mode néoclassique britannique et les courants pittoresques. Il en a résulté, au 19<sup>e</sup> siècle, un modèle de maison traditionnelle québécoise d'influence néoclassique qui est en quelque sorte une synthèse des influences françaises et anglaises et de l'adaptation au climat. Cette typologie est la plus ancienne que nous retrouvons dans la MRC des Etchemins. Ensuite, le style Second Empire (maison à mansarde) a fait son apparition, suivi des modes américaines. La fin du 19<sup>e</sup> siècle a été particulièrement faste au niveau de la diversité des influences stylistiques. Les différents styles du passé qui sont amalgamés et réinterprétés ont contribué à la création d'une architecture éclectique. Dans la première moitié du 20<sup>e</sup> siècle, c'est le cottage vernaculaire américain et ses variantes, le modèle de la maison de colonisation et la maison cubique, qui domine le paysage des Etchemins. À cela s'ajoutent de l'architecture religieuse, des croix de chemin et des bâtiments agricoles. Malgré tous ces métissages d'influences culturelles diverses, les Québécois ont su créer une architecture tout à fait originale et adaptée aux milieux ruraux, villageois, urbains ou de villégiature.

La plupart des bâtiments d'intérêt, malgré leurs modifications, peuvent être classifiés parmi les courants architecturaux présentés ici ou du moins s'y apparenter. Cependant, certaines exceptions n'y sont pas représentées. Notons également que l'architecture de la MRC des Etchemins est métissée et qu'il existe peu d'exemples « purs » de chacune des typologies. On parle plutôt ici d'influences stylistiques ou de certains emprunts d'éléments à une typologie donnée, mais on retrouve tout de même habituellement une influence dominante.

Les courants architecturaux les plus couramment rencontrés dans l'architecture du territoire de la MRC des Etchemins sont les suivants :

- La maison traditionnelle québécoise
- Le style Second Empire et la maison à mansarde
- L'éclectisme victorien
- Le cottage vernaculaire américain
- La maison de colonisation
- La maison cubique
- L'architecture religieuse
- Les croix de chemin et calvaires
- Les bâtiments agricoles

## LA MAISON TRADITIONNELLE QUÉBÉCOISE



348, route 281, Saint-Magloire



570, route 204, Sainte-Justine.

### CARACTÉRISTIQUES ARCHITECTURALES

---

- Corps de logis rectangulaire dont les combles sont habités
- Carré en bois pièce sur pièce, le plus souvent légèrement exhaussé du sol
- Revêtement extérieur en bois ou remplacé par autres matériaux légers
- Toit à deux versants à pente inférieure à 45 degrés, traditionnellement couvert de tôle ou de bardeaux de cèdre
- Larmier retroussé débordant de la façade et couvrant occasionnellement une galerie, ou larmier droit et présence d'un auvent indépendant
- Souche de cheminée dans le prolongement du mur pignon ou au centre du faîte
- Composition symétrique de la façade
- Ouvertures nombreuses, fenêtres à double battant à grands carreaux, lucarnes à pignon
- Ornementation plus ou moins sobre qui peut être composée de chambranles, de planches cornières, de boiseries décoratives sur les lucarnes et la galerie

## LE STYLE SECOND EMPIRE ET LA MAISON À MANSARDE



54, rue Principale, Saint-Magloire



3821, 8<sup>e</sup> Rue, Saint-Prospér.

### CARACTÉRISTIQUES ARCHITECTURALES

---

- Corps de bâtiment rectangulaire ou carré
- Toit à la Mansart, à deux versants ou à quatre versants, dont le brisis et le terrasson sont traditionnellement recouverts de tôle
- Parement de planches de bois, de bardeau de cèdre ou de maçonnerie de brique
- Présence fréquente d'une galerie protégée d'un auvent indépendant sur une ou plusieurs façades
- Composition habituellement symétrique
- Ouvertures rectangulaires, fenêtres à battants à six carreaux, ou à guillotine, lucarnes à pignon dans le brisis
- Ornementation sobre située au niveau des ouvertures ou des prolongements extérieurs : chambranles, planches cornières, corniche sous le brisis, boiseries sur les lucarnes ou sur la galerie

## L'ÉCLECTISME VICTORIEN



158, rue Principale, Sainte-Justine



Presbytère, 658, 12<sup>e</sup> Avenue, Saint-Zacharie

### CARACTÉRISTIQUES ARCHITECTURALES

- Corps de bâtiment très articulé, au plan asymétrique, avec de nombreuses saillies et avancées
- Toitures irrégulières composées de pignons ou de tourelles
- Revêtements de mur et de toiture variés (pierre, brique, bardeau ou planches de bois, tôle) : amalgame de plusieurs matériaux et couleurs sur un même immeuble
- Présence de galeries et de balcons couverts et ornementés
- Variété des types d'ouvertures sur un même bâtiment et présence de fenêtres en baie (bow-window)
- Ornaments variés empruntés à différents styles : fronton, pinacles, épis, dentelles de bois, corniches, etc.
- Chaque œuvre est unique et possède ses propres caractéristiques

## LE COTTAGE VERNACULAIRE AMÉRICAIN



95, rue Principale, Sainte-Sabine



6, route 204 Ouest, Saint-Camille-de-Lellis

### CARACTÉRISTIQUES ARCHITECTURALES

---

- Plan carré ou rectangulaire dénotant une simplification des formes
- Élévation sur un étage et demi ou deux étages
- Toiture à deux versants à pente moyenne ou faible
- Mur pignon parfois orienté vers la voie publique
- Revêtements légers variés : bardeau ou planches de bois, bardeau d'amiante-ciment
- Présence d'une galerie couverte d'un auvent indépendant
- Portes en bois et fenêtres à battants ou à guillotine usinées en bois
- Présence ou non de lucarnes de divers types (à pignon, triangulaire, en appentis, à croupe)
- Éléments d'ornementation standardisés : chambranles, planches cornières, frontons, boiserie décoratives



## LA MAISON DE COLONISATION



220, 5<sup>e</sup> Rang, Sainte-Rose-de-Watford



625, rang Sainte-Marie Est, Saint-Cyprien

### CARACTÉRISTIQUES ARCHITECTURALES

---

- Plan carré dénotant une simplification des formes
- Élévation sur un étage et demi
- Toiture à deux versants droits à pente moyenne, revêtue de bardeau de bois ou de tôle
- Revêtements légers : bardeau ou planches de bois, bardeau d'amiante-ciment
- Présence d'une galerie couverte d'un auvent indépendant
- Portes en bois et fenêtres à battants ou à guillotine usinées en bois, disposition symétrique
- Absence de lucarnes sur le toit
- Éléments d'ornementation standardisés et sobres : chambranles, planches cornières

## LA MAISON CUBIQUE



10, route 204 Ouest, Saint-Camille-de-Lellis



2, rue Saint-Charles, Sainte-Sabine

### CARACTÉRISTIQUES ARCHITECTURALES

---

- Volumétrie cubique, plan carré de deux étages légèrement surhaussé du sol
- Toit plat ou en pavillon (quatre versants) à faible pente recouvert de tôle
- Revêtements extérieurs variés : briques, planches de bois, bardeaux de cèdre, crépi ou autres revêtements légers
- Galerie couverte aménagée en façade avant, parfois sur plus d'une façade
- Présence ou non de lucarnes de divers types (à pignon, triangulaire, en appentis, en croupe)
- Distribution régulière des ouvertures
- Fenêtres à battants à grands carreaux, parfois avec imposte, ou à guillotine
- Ornementation variable selon le statut social du propriétaire

## L'ARCHITECTURE RELIGIEUSE



Église de Sainte-Aurélie, 155, chemin des Bois-Francis, Sainte-Aurélie



Chapelle du Sacré-Cœur, 303, rue Principale, Sainte-Justine

### CARACTÉRISTIQUES ARCHITECTURALES

---

- Volume rectangulaire plus ou moins articulé, présence d'un ou de deux clochers
- Toiture généralement à deux versants recouverte de tôle
- Entrée monumentale avec parvis set emmarchement
- Ouvertures nombreuses et diversifiées, souvent coiffées d'une forme en hémicycle ou en ogive
- Revêtements variés : maçonnerie de pierre ou parement léger en bois
- Ornaments plus ou moins abondants selon l'époque de construction
- Chaque cas est unique et possède ses propres caractéristiques. L'église moderne de Saint-Louis-de-Gonzague se démarque par sa structure en béton et ses formes épurées

## LES CROIX DE CHEMIN ET CALVAIRES



Croix de chemin, 3<sup>e</sup>-et-4<sup>e</sup> Rangs, Saint-Louis-de-Gonzague



Calvaire, chemin Saint-Abdon, Saint-Luc-de-Bellechasse

### CARACTÉRISTIQUES ARCHITECTURALES

- Croix de bois ou de métal habituellement située près d'une intersection
- Dans le cas des calvaires, présence de la représentation du Christ
- Éléments d'ornementation variés : cœur, soleil rayonnant, instruments de la passion, composantes sculptées aux extrémités de la croix, etc.
- Clôtures ou aménagements paysagers parfois présents
- Un seul cas est doté d'un édicule (abri avec toiture) à Saint-Luc-de-Bellechasse

## LES BÂTIMENTS AGRICOLES



2232, 2<sup>e</sup> Rang, Saint-Zacharie



181, rang Saint-Charles, Sainte-Sabine

### CARACTÉRISTIQUES ARCHITECTURALES

---

- Grange-étable à toit à deux versants ou à toit brisé (mansardé). Volume imposant au plan rectangulaire
- Présence plus ou moins nombreuse de volumes annexes en saillie avec toit en appentis
- Murs extérieurs en planches de bois verticales ou en bardeau de cèdre
- Toitures en tôle souvent percées d'évents
- Ouvertures nombreuses de formes et de dimensions variées : grandes portes à battants ou coulissantes sur rail, porte piétonne, fenêtres à grands carreaux
- Présence d'un garnaud (pont rejoignant le niveau supérieur).



## DIAGNOSTIC GÉNÉRAL

---

Les pages qui suivent énoncent quelques constats généraux concernant le pré-inventaire du patrimoine bâti réalisé sur le territoire de la MRC des Etchemins. D'entrée de jeu, nous rappelons que cette première phase de caractérisation qui touchait essentiellement l'identification des biens patrimoniaux est demeurée sommaire et ne comprenait pas de recherches, d'analyses et d'évaluations patrimoniales poussées et, par le fait même, les constats suivants demeurent généraux et partiels. Ils pourront être bonifiés dans d'autres phases qui comprendraient des recherches et des analyses patrimoniales plus approfondies.

## PARTICULARITÉS RÉGIONALES

De façon générale, en termes d'architecture patrimoniale, le territoire de la MRC des Etchemins se compare à d'autres régions du Québec qui ont été colonisés à partir de la fin du 19<sup>e</sup> siècle et au cours de la première moitié du 20<sup>e</sup> siècle par des Canadiens-français, comme les régions de l'Amiante, du Témiscouata, du Saguenay-Lac-Saint-Jean ou de la Haute-Mauricie. Contrairement aux régions développées antérieurement le long de la vallée du Saint-Laurent, où l'on retrouve un bâti plus ancien datant des 18<sup>e</sup> et 19<sup>e</sup> siècles, l'architecture des Etchemins est plus récente et est surtout influencée par des modes étatsuniennes qui dominent les paysages bâtis de cette époque. On retrouve donc en grand nombre les cottages vernaculaires américains et leurs dérivés, dont les petites maisons de colonisation. Le fait que l'économie de la région des Etchemins ait longtemps reposé sur l'industrie de la forêt, on retrouve assez peu de bâtiments agricoles sur le territoire. Ces derniers sont tout de même présents dans certains rangs de la MRC.

La religion a laissé ses marques dans cette région presque exclusivement catholique. Les vagues d'immigration anglophone, qui apportent habituellement avec eux des confessions religieuses variées, ont eu peu d'emprise dans la MRC des Etchemins. En plus des églises paroissiales de chaque village qui représentent un bon éventail de styles architecturaux, on retrouve des presbytères et des cimetières ainsi qu'une bonne quantité de croix de chemin. Toutefois, ces éléments religieux ne sont pas plus nombreux qu'ailleurs au Québec. Enfin, parmi les matériaux identitaires, notons le bardeau de cèdre largement associé à l'architecture traditionnelle du territoire. Par ailleurs, la tôle embossée est suffisamment présente pour signifier sa contribution aux paysages bâtis de certaines municipalités.

## ÉTAT PHYSIQUE

En général, les bâtiments sont dans un état physique satisfaisant et il y a peu de corrélation entre l'âge des bâtiments et leur état physique. Cela signifie que, généralement, les propriétaires prennent bien soin de leur bâtiment, quelque soit leur ancienneté. Lorsque l'état physique n'est pas satisfaisant, les principaux problèmes rencontrés concernent essentiellement l'entretien déficient. L'entretien régulier d'un édifice empêche celui-ci de se dégrader de façon plus importante, ce qui nécessite des travaux et des coûts plus imposants. Plus souvent qu'autrement, ces sont les bâtiments agricoles, devenus désuets, qui sont laissés à l'abandon et qui souffrent d'un mauvais état physique.

Nous avons tout de même retracé une dizaine de cas de maisons anciennes ou de bâtiments laissés à l'abandon qui se dégradent et qui pourraient disparaître dans un avenir rapproché. Ces bâtiments ont souvent un fort degré d'authenticité mais leur état de dégradation physique avancé les met en péril.

## ÉTAT D'AUTHENTICITÉ

La grande majorité des bâtiments inventoriés ont connu leur part de transformations. Nous classons ces transformations en deux catégories. Il y a d'abord les transformations réversibles qui constituent bien souvent des remplacements de matériaux, de portes et de fenêtres lorsque ceux-ci ont atteint la fin de leur vie utile. Il s'agit essentiellement d'interventions d'entretien, normales dans la vie d'un bâtiment. Même si ces interventions respectent plus ou moins les modèles et les matériaux traditionnels, il s'agit d'interventions légères et réversibles où un retour à des composantes traditionnelles demeure toujours possible. En second lieu, il y a les transformations majeures et irréversibles qui causent de véritables dommages au cadre bâti existant. Il peut s'agir par exemple d'une allonge mal intégrée, du percement de nouvelles ouvertures, de l'agrandissement d'ouvertures existantes, de la suppression de cheminées ou de la disparition d'éléments d'ornementation. Ces interventions nuisent à la composition générale et font disparaître des éléments importants de l'architecture traditionnelle. Dans ces cas, il y a perte d'authenticité.

Règle générale, les transformations de la première catégorie ne causent pas de préjudices importants. Les transformations majeures de la deuxième catégorie, heureusement plus rares, sont beaucoup plus dommageables. Dans le corpus présenté, environ 90 % des bâtiments ont subi des transformations réversibles ou irréversibles, d'où l'attribution d'une cote patrimoniale bonne, moyenne ou faible. Pour les bâtiments n'ayant subi que des transformations réversibles, un potentiel patrimonial est encore présent et des travaux visant un retour à des composantes et des matériaux plus compatibles avec l'âge des bâtiments pourraient leur permettre d'atteindre une valeur patrimoniale plus élevée.

Fait à noter, nous avons remarqué que plusieurs des interventions négatives recensées, notamment le recours à des composantes industrielles sur des bâtiments de facture traditionnelle, datent des dernières décennies. Bien qu'il y ait eu également des transformations positives durant cette période, cela indique néanmoins l'importance de créer des outils de connaissance, de sensibilisation et de diffusion, voire de contrôle, afin de limiter les mauvaises interventions sur le cadre bâti ancien.

## VALEUR ARCHITECTURALE

Les 301 biens patrimoniaux identifiés ont fait l'objet d'une évaluation sommaire permettant de leur attribuer une cote qui correspond à un intérêt architectural exceptionnel, supérieur, bon, moyen ou faible. Voici la répartition des valeurs accordées qui est transcrite dans le tableau 1 présenté à la fin de cette section :

### **Intérêt exceptionnel :**

Aucun bâtiment ne s'est vu attribué un intérêt architectural exceptionnel, c'est-à-dire un intérêt à l'échelle nationale.

### **Intérêt supérieur :**

Au total, 28 biens patrimoniaux ont reçu la cote supérieure. Parmi ceux-ci, on dénombre plusieurs églises paroissiales, des presbytères, des maisons cossues bien préservées et quelques bâtiments spécialisés. Plusieurs de ces biens mériteraient d'être protégés, soit en vertu de la *Loi sur le patrimoine culturel*, soit par des mesures de contrôle au sein de la réglementation d'urbanisme.

### **Intérêt bon :**

Parmi les 301 biens patrimoniaux identifiés, près de la moitié, soit 147, se sont vus attribuer un bon intérêt architectural. Il s'agit essentiellement de bâtiments résidentiels qui possèdent des éléments architecturaux et un état d'authenticité satisfaisants. On retrouve aussi des croix de chemin, des bâtiments agricoles et quelques églises plus modernes. Sans être des biens de grande valeur, ces bâtiments mériteraient d'être inventoriés de façon plus approfondie pour mieux faire ressortir leur intérêt patrimonial au niveau local ou régional.

### **Intérêt moyen :**

Au total, 123 biens patrimoniaux identifiés correspondent à un intérêt moyen. Plusieurs de ces bâtiments ont connu des transformations réversibles et leur potentiel patrimonial est toujours présent. Cependant, nous ne croyons pas qu'il soit nécessaire de poursuivre plus loin l'inventaire de ces biens.

### **Intérêt faible :**

Au nombre des éléments identifiés, 3 biens patrimoniaux correspondent à une valeur faible. Ce nombre s'explique par le fait que lors du repérage sur le terrain, les nombreux bâtiments de valeur faible n'ont pas été retenus. Les 3 biens se retrouvant dans cette catégorie avaient été présumés de valeur moyenne mais après analyse, ils étaient moins intéressants qu'à première vue. Ces bâtiments ont connu des transformations généralisées ou irréversibles, ce qui altère grandement leur potentiel patrimonial. Nous ne croyons pas qu'il soit nécessaire de poursuivre plus loin l'inventaire de ces biens.

Il est important de mentionner que l'intérêt architectural attribué aux biens identifiés est une donnée susceptible d'évoluer avec le temps, selon la nature des interventions. Un bâtiment de grand intérêt architectural pourrait, à la suite de travaux malencontreux ou d'un incendie, perdre une bonne part de sa valeur. À l'inverse, un bâtiment altéré par le passé pourrait reprendre de la valeur à la suite de travaux, advenant que des composantes plus harmonieuses avec l'aspect d'origine soient reconstituées ou réinstallées. Par ailleurs, la valeur historique qui pourrait éventuellement être attribuée à certains biens pourrait faire augmenter leur valeur patrimoniale.



**TABLEAU 1. BILAN DES BIENS DU PRÉ-INVENTAIRE**

MUNICIPALITÉ (nombre total de bâtiments dans le pré- inventaire)	FONCTION					INTÉRÊT ARCHITECTURAL			
	RÉSIDENTIELLE	AGRICOLE	RELIGIEUSE, SCOLAIRE, RÉCRÉATIVE, INSTITUTIONNEL LE OU PUBLIQUE	INDUSTRIELLE, COMMERCIALE OU MIXTE	CROIX DE CHEMIN	SUPÉRIEUR	BON	MOYEN	FAIBLE
STE-AURÉLIE (21)	13	0	2	4	2	1	7	12	1
ST-BENJAMIN (21)	14	0	1	4	2	2	9	9	1
ST-CAMILLE (59)	38	5	6	4	6	3	23	33	0
ST-CYPRIEN (10)	5	0	1	0	4	1	8	1	0
STE-JUSTINE (25)	15	1	4	0	5	6	15	4	0
ST-LOUIS (13)	9	1	1	0	2	1	5	7	0
ST-LUC (18)	10	1	2	0	5	2	5	10	1
ST-MAGLOIRE (32)	27	0	2	0	3	4	21	7	0
ST-PROSPER (41)	25	1	2	2	11	3	22	16	0
STE-ROSE (18)	9	1	2	1	5	2	11	5	0
STE-SABINE (21)	15	1	2	1	2	2	10	9	0
ST-ZACHARIE (22)	12	5	1	0	4	1	11	10	0
<b>TOTAL :</b>	<b>192</b>	<b>16</b>	<b>26</b>	<b>16</b>	<b>51</b>	<b>28</b>	<b>147</b>	<b>123</b>	<b>3</b>
	<b>301</b>					<b>301</b>			



## RECOMMANDATIONS

---

Ce repérage du patrimoine architectural constitue un premier survol permettant de mener plus loin les efforts de préservation et de mise en valeur du patrimoine. Le pré-inventaire ne doit pas être considéré comme une fin en soi, mais plutôt comme un outil pour aller plus loin et développer des mécanismes et des mesures qui permettront de mieux protéger, gérer et comprendre la richesse et la diversité du patrimoine de la MRC des Etchemins.

À la lumière du présent repérage, nous proposons de mettre sur pied un certain nombre de mesures visant à mieux protéger et à mettre en valeur le patrimoine bâti et paysager de la MRC des Etchemins et de ses municipalités constituantes. Ceci constitue des pistes qui pourront alimenter les réflexions pour les prochaines années. Certaines actions pourraient être posées à court terme, tandis que d'autres doivent être envisagées à moyen et long termes. Les 21 recommandations présentées dans les pages qui suivent sont regroupées par thématiques. Ces recommandations demeurent générales et seront assurément raffinées ou approfondies à la suite d'un inventaire du patrimoine bâti plus poussé sera réalisé.

## 1. APPROFONDIR LES CONNAISSANCES

Le pré-inventaire a permis de jeter un premier aperçu de l'architecture patrimoniale de la MRC des Etchemins. Il ne s'agit toutefois que du premier jalon d'une démarche plus importante. En effet, il conviendrait de poursuivre avec l'inventaire plus approfondi des biens de plus grand intérêt architectural (bon et supérieur). Il reste donc beaucoup à faire pour documenter, analyser et mieux comprendre les différentes facettes de cet héritage culturel. Partant du principe que la recherche et l'acquisition de connaissances ne sont jamais terminées, nous proposons, en plus de la poursuite de l'inventaire, quelques axes de recherche pour les prochaines années selon les priorités et les orientations qui seront prises à cet égard.

### 1.1. Poursuivre l'inventaire du patrimoine bâti

Les 301 biens patrimoniaux bâtis répertoriés lors de ce mandat n'ont été identifiés et décrits que brièvement à l'aide de fiches contenues dans une base de données. Bien qu'ils aient été sommairement hiérarchisés selon une échelle d'intérêt architectural de faible à exceptionnel à partir des observations réalisées sur le terrain, les bâtiments n'ont pas fait l'objet d'analyses approfondies ni d'une évaluation patrimoniale détaillée. Nous recommandons de poursuivre les travaux d'inventaire en approfondissant cet aspect, ce qui conduirait à une évaluation plus juste et à un énoncé de valeur patrimoniale permettant de faire ressortir les éléments caractéristiques pour chaque bien. Nous recommandons de débiter cet exercice par les biens qui ont été cotés d'intérêt architectural supérieur et bon, ce qui représente au total 141 bâtiments si on exclut les 34 croix de chemin.

Le volet historique pourrait certainement être bonifié, soit avec le concours de sociétés d'histoire, de corporations locales ou d'étudiants en histoire qui pourraient étoffer les dossiers de certains bâtiments ou sites ciblés. Il faut rappeler que la date de construction de la plupart des biens identifiés provient des rôles d'évaluation municipaux, qui contiennent habituellement une bonne marge d'erreur. Des recherches historiques sur certains bâtiments importants pourraient ainsi préciser les dates de construction ainsi qu'améliorer la connaissance sur les occupants et l'évolution de ces biens patrimoniaux. Comme l'information historique est rarement contenue dans des documents d'archives, des enquêtes orales auprès de propriétaires ou anciens occupants seraient sans doute à envisager.

Il est également recommandé, une fois l'inventaire réalisé, de tenir à jour les données afin de leur assurer une meilleure pérennité. La base de données informatisée permet très aisément d'ajouter des informations sur les bâtiments et les sites inventoriés, tant en ce qui a trait aux modifications architecturales, aux nouvelles données historiques que d'un changement au niveau de la valeur patrimoniale, s'il y a lieu.



## **1.2. Réaliser des études sectorielles ou thématiques plus approfondies**

En plus de l'inventaire du patrimoine bâti lui-même, certaines études patrimoniales pourraient être menées sur des secteurs plus précis, notamment en prévision de la constitution d'un circuit patrimonial. Ce type d'étude alliant histoire, architecture, patrimoine et paysage culturel aurait l'avantage d'approfondir les connaissances sur des ensembles donnés ou des thèmes particuliers comme le patrimoine religieux (lieux de culte, cimetières, croix de chemin), le patrimoine agricole ou l'architecture de colonisation. Une étude spécifique sur un type de patrimoine particulier pourrait permettre de le situer dans un contexte plus large, de le comparer avec d'autres corpus similaires au Québec et d'explorer des pistes pour leur conservation future.

## 2. RECONNAÎTRE ET SIGNIFIER LA VALEUR PATRIMONIALE DE CERTAINS BÂTIMENTS OU ENSEMBLES

La reconnaissance de l'importance historique et patrimoniale de certains bâtiments, ensembles ou paysages patrimoniaux peut notamment passer par des mesures législatives en citant ou classant des immeubles et des sites patrimoniaux, ou en désignant des paysages culturels patrimoniaux en vertu de la *Loi sur le patrimoine culturel*. Ce type d'outils permet, en plus de reconnaître officiellement leur valeur patrimoniale, de mieux contrôler les interventions sur les bâtiments et les sites et de favoriser l'accès à de l'aide financière pour certains propriétaires via le Fonds du patrimoine culturel du Québec. Sur le territoire de la MRC des Etchemins, seulement un immeuble patrimonial est cité et protégé (magasin général Henri-Louis-Poulin, Saint-Camille-de-Lellis) en vertu de la *Loi sur le patrimoine culturel*, ce qui représente un ratio très faible considérant l'étendue du territoire et l'intérêt patrimonial de certains bâtiments répertoriés. De plus, cette seule protection provient du milieu municipal et aucun élément n'est protégé à l'échelle nationale par le gouvernement québécois.

### 2.1. Citer ou classer de nouveaux immeubles et sites patrimoniaux

Nous recommandons aux municipalités de se prévaloir davantage du pouvoir qu'elles ont de citer des immeubles et des sites patrimoniaux sur leur territoire en se basant notamment sur le présent repérage, un éventuel inventaire plus approfondi, mais également sur des études complémentaires. Une révision du schéma d'aménagement de la MRC des Etchemins à propos des éléments et des territoires d'intérêt culturel devrait par le fait même être réalisée.

Certaines composantes du patrimoine ayant reçu la cote supérieure mériteraient probablement d'être citées. Des études plus approfondies ou thématiques (voir recommandation 1.2) permettraient de déterminer avec plus de précision quels biens devraient ainsi être protégés. Certains cœurs institutionnels (église, presbytère, cimetière, etc.) ou de village (magasin général, maisons) pourraient ainsi être cités sites patrimoniaux. Certaines maisons individuelles sont aussi des témoins architecturaux importants dont quelques exemplaires seraient à protéger. Avant de procéder à des citations d'immeubles ou de sites patrimoniaux, nous recommandons de parfaire et d'approfondir les études sur ces biens ou secteurs afin de mieux connaître toutes leurs composantes et déterminer avec précision les périmètres qui devraient être protégés. La marche à suivre pour la constitution de sites du patrimoine est bien expliquée dans la brochure *La Loi sur le patrimoine culturel : guide pratique destiné aux municipalités* préparée par le ministère de la Culture et des Communications du Québec (MCC).

Nous ne recommandons aucun classement à l'échelle provinciale.

### 2.2. Désigner des paysages culturels patrimoniaux

Nous recommandons, sur la base de l'étude *Les paysages de la Chaudière-Appalaches : vers la connaissance et la mise en valeur* et d'études de caractérisation plus approfondies, de proposer au ministère de la Culture et des Communications de désigner paysage culturel patrimonial certaines composantes paysagère de son territoire. Ces propositions demanderont un bon effort de

concertation entre les municipalités concernées ainsi que des études plus poussées sur ces milieux.

### **2.3. Identifier d'autres types de patrimoines**

La nouvelle *Loi sur le patrimoine culturel*, entrée en vigueur à l'automne 2012, permet dorénavant aux municipalités d'identifier des éléments du patrimoine immatériel, des personnages décédés, des événements et des lieux historiques qui pourraient être protégés en vertu de la Loi. Bien que ce mandat de caractérisation n'inventorie pas ce type d'éléments patrimoniaux, certains personnages, événements ou lieux historiques reliés à des immeubles ou des paysages répertoriés pourraient mériter d'être reconnus.

### 3. SENSIBILISER ET INFORMER LA POPULATION

Sensibiliser et informer davantage la population de la MRC des Etchemins par rapport à la valeur historique et patrimoniale de certains lieux est une mesure qui, à long terme, peut avoir de véritables retombées sur la protection du patrimoine. Mieux on connaît son patrimoine, plus on l'apprécie, mieux on peut le protéger. Il est souvent très difficile d'appliquer des mesures de préservation à un bâtiment si le propriétaire ignore même que son bien possède une valeur patrimoniale. La sensibilisation peut se faire de différentes façons par des efforts de diffusion (publications, brochures, conférences, internet) ou des activités populaires (rallyes, circuit patrimonial, etc.).

#### 3.1. Créer un ou des circuits patrimoniaux

L'une des visées de la MRC des Etchemins avec la réalisation du pré-inventaire était de créer un circuit patrimonial. Il existe déjà quelques circuits patrimoniaux locaux ou des panneaux d'interprétation historique sur le territoire de la MRC des Etchemins. Toutefois, il conviendrait d'en créer de nouveaux dans des secteurs qui en sont dépourvus. Ceci pourrait se faire à l'échelle de toute la MRC des Etchemins ou à l'échelle de chacune des municipalités en uniformisant les présentations, les modes de diffusion, le niveau d'information, etc. De plus, ces circuits patrimoniaux devraient s'adresser autant aux citoyens qui veulent découvrir l'histoire et le patrimoine de leur milieu qu'à la clientèle touristique. Minimale, un panneau d'interprétation au cœur de chacune des municipalités, près de l'église par exemple, pourrait faire ressortir l'histoire locale et le patrimoine de chacun des milieux.

Il existe plusieurs formes de circuits patrimoniaux, les plus courants étant composés de panneaux d'interprétation sur les sites mêmes et de brochures ou dépliants présentant un circuit. Toutefois, l'arrivée des nouvelles technologies révolutionne aujourd'hui la facture des circuits du patrimoine. L'Internet offre plusieurs possibilités, notamment pour la diffusion et la promotion de tels circuits. Les appareils ipod et téléphones intelligents permettent maintenant de télécharger des contenus qui agrémentent les balades. Certaines municipalités ont opté récemment pour des audioguides (ex. Chambly, Québec) qui permettent d'écouter des commentaires *in situ*, comme si un véritable guide nous accompagnait. À pied, en vélo ou en voiture, les circuits patrimoniaux peuvent donc prendre plusieurs formes et participer à l'animation des lieux. Ils sont habituellement très efficaces pour sensibiliser la population résidente ainsi que les touristes aux ressources patrimoniales d'un milieu. Il s'agit d'une façon efficace de rejoindre des clientèles diverses pour les conscientiser aux attraits d'un lieu en offrant, sous différentes formes, de l'information sur le patrimoine local.

À l'échelle de la MRC, la création de circuits thématiques est probablement une avenue à envisager. Le pré-inventaire a fait ressortir deux types de biens patrimoniaux. D'abord, le patrimoine religieux, qui touche toutes les municipalités du territoire, nous semble assez consistant pour élaborer un circuit sur ce thème. En plus des églises, presbytères et cimetières que l'on retrouve dans chacune des municipalités, des croix de chemin, calvaires et chapelles ponctuent également le territoire. Sans nécessairement intégrer tous ces éléments, il conviendrait de voir quel parcours ou circuit serait le plus intéressant. Par ailleurs, le thème de la colonisation nous semble également assez porteur. En plus des nombreuses maisons de colonisation que l'on retrouve un peu partout sur le territoire, plusieurs bâtiments agricoles et autres édifices pouvant être reliés au

développement du territoire (magasins généraux, moulins à scie, industrie et gares de chemin de fer) pourraient aussi être intégrés à un tel circuit pour démontrer toutes les facettes de la colonisation de la MRC des Etchemins.

Les circuits pourraient être jumelés à d'autres attraits touristiques de la région, comme des points de vente de produits du terroir par exemple. La Ville de Shawinigan a récemment conçu un circuit touristique intitulé *Divins détours* qui présente autant des éléments du patrimoine religieux de la ville que des pauses gourmandes et des haltes zens.

### **3.2. Diffuser l'information sur le patrimoine**

Cette recommandation vise à mettre la connaissance à la disposition du plus grand nombre de personnes et d'intervenants (propriétaires, spécialistes du secteur privé, employés municipaux, etc.) par une série de moyens de diffusion. Par exemple, les outils mis en place et l'information devraient être accessibles dans les bibliothèques municipales, dans les bulletins d'information municipaux ou régionaux, par des envois personnalisés et ciblés, par des séances d'information, etc.

L'Internet est aujourd'hui un incontournable pour diffuser de l'information et rejoindre un grand bassin de population. La MRC des Etchemins devrait donc favoriser ce moyen de communication, via son propre site, pour diffuser un maximum de données sur le patrimoine local et régional. Les municipalités peuvent en faire autant. Que ce soit des extraits d'inventaires, des études historiques, des banques de photographies anciennes, des guides d'interventions, des répertoires de ressources ou des renseignements sur la réglementation municipale en matière de conservation du patrimoine, la MRC des Etchemins et les municipalités ont tout intérêt à diffuser un maximum de renseignements pour sensibiliser et informer leurs citoyens.

Les moyens de diffusion traditionnels sont également toujours d'actualité. La parution de publications sur le patrimoine, la présentation de conférences ou d'expositions sur l'histoire ou l'organisation d'activités populaires (rallyes découvertes, journées du patrimoine, pièces de théâtre, etc.) sont des moyens efficaces de rejoindre une partie des citoyens. Les activités spéciales, à caractère communautaire et populaire, reliées à l'histoire, au patrimoine matériel et au patrimoine vivant, s'inscrivent dans la même foulée. Ce type d'activités, au même titre qu'un festival des conteurs, de festivités de l'Halloween ou de Noël, ou des portes ouvertes de certains intérieurs anciens, favorisent l'appropriation du patrimoine par le milieu.

La sensibilisation passe également par l'éducation des jeunes en milieu scolaire. Les jeunes d'aujourd'hui seront les acteurs de demain. Plus ils seront sensibilisés tôt aux diverses facettes du patrimoine, plus ils contribueront à sa préservation et à sa mise en valeur à long terme.

## 4. ACCOMPAGNER ET OUTILLER LES PROPRIÉTAIRES

Les propriétaires de maisons anciennes sont souvent démunis lorsque vient le temps d'intervenir sur leur bâtiment. D'ailleurs, les mauvaises interventions réalisées par le passé l'ont souvent été par simple méconnaissance des bonnes pratiques en la matière et non par mauvaise foi. Les prochaines recommandations visent donc à accompagner et à mieux outiller les propriétaires dans leurs travaux d'entretien, de restauration ou de mise en valeur. De telles recommandations sont habituellement formulées après un inventaire plus poussé mais à ce stade-ci, elles donnent un aperçu des possibilités en matière d'outils destinés aux citoyens.

### 4.1. Concevoir un guide d'intervention à l'usage des propriétaires

Afin d'épauler les propriétaires de biens patrimoniaux et les intervenants en patrimoine, il convient de les épauler en diffusant, soit sous format papier ou sous forme électronique, un guide qui énoncent les principes et critères à respecter lors d'une intervention, les bonnes pratiques qui sont généralement admises dans le milieu du patrimoine, quelques conseils pratiques et techniques et les étapes à suivre lors d'une telle démarche. Le guide peut être structuré selon le type d'intervention (agrandissement, restauration, rénovation, entretien) ou par type de composante (toiture, revêtements, portes et fenêtres, saillies, ornementation, etc.). Il est recommandé que ce guide soit largement illustré de photos et de croquis qui collent à la réalité de la MRC des Etchemins avec des exemples appropriés. Un tel guide conçu pour une autre région ou une autre réalité court le risque que les propriétaires ne s'y reconnaissent pas et, par le fait même, qu'ils ne l'emploient pas.

### 4.2. Offrir de l'aide technique

En plus du guide d'intervention qui survole les principaux critères et les étapes à suivre dans un projet de mise en valeur, l'accès à de l'aide technique est toujours très appréciée par les propriétaires de maisons anciennes, souvent néophytes en matière de construction patrimoniale. D'ailleurs, certaines municipalités québécoises offrent déjà à leurs citoyens le Service d'aide à la rénovation patrimoniale (SARP), ce qui est tout à fait dans l'esprit de cette recommandation. Ailleurs dans cinq autres MRC de Chaudière-Appalaches, la Clinique d'architecture patrimoniale de Chaudière-Appalaches (CAPCHA) qui a été offert durant les trois dernières années était également dans le même esprit. En plus de ce type service, plusieurs autres mesures peuvent être prises par les municipalités ou la MRC. Elles peuvent notamment mettre en place, avec l'aide d'un architecte spécialisé, une matériauthèque où sont exposés divers matériaux traditionnels et de remplacement compatibles (échantillons et spécificités techniques) qui peuvent être présentés aux propriétaires. La MRC de Charlevoix a ouvert la voie en ce sens en créant une matériauthèque accessible aux citoyens.

### 4.3. Créer un répertoire des ressources en patrimoine bâti

L'une des difficultés les plus couramment rencontrées dans la mise en valeur du patrimoine bâti est la difficulté de trouver de bons professionnels, artisans et fournisseurs de matériaux, qui sont spécialisés dans le domaine et qui assureront une bonne qualité d'intervention en respect de la valeur patrimoniale des bâtiments. Il est donc possible d'aider les propriétaires en leur fournissant

les listes de ressources de professionnels (architectes, historiens, consultants), d'artisans (pierre, brique, bois, métal, verre), de fabricants (portes, fenêtres, éléments de décor) et de fournisseurs de matériaux qui possèdent une certaine expertise dans l'entretien, la restauration ou la mise en valeur de bâtiments anciens. Élaborer une telle liste n'est pas chose facile et plusieurs écueils sont possibles, dont la difficulté de s'assurer de la qualité des expertises et la mise à jour continuelle d'un tel outil. Toutefois, les propriétaires en sortent habituellement gagnants. La région du Centre-du-Québec et la MRC de L'Assomption se sont dotés récemment de tels outils par le passé.

## 5. INCITER LES PROPRIÉTAIRES À METTRE EN VALEUR LEUR BÂTIMENT

Certaines mesures incitatives peuvent avoir un réel impact sur la mise en valeur d'un milieu patrimonial. Ces mesures, en plus de servir de déclencheur à d'éventuels travaux, permettent souvent d'améliorer la qualité des interventions.

### 5.1. Mettre en place un programme d'aide financière à la rénovation

À l'instar des villes de Trois-Rivières, Lévis, Plessisville, Rivière-du-Loup, Mont-Joli ou Québec, envisager la mise sur pied d'un programme qui aidera, par une subvention couvrant un certain pourcentage des travaux de restauration, les propriétaires à mener à bien des travaux de mise en valeur de leur bâtiment. Ces programmes sont souvent mis sur pied dans le cadre d'entente de développement culturel avec le ministère de la Culture et des Communications. Certaines municipalités, avec la collaboration d'institutions financières, permettent l'accès à une remise en argent lors d'un prêt à cette même institution financière pour des travaux de rénovation. Ce type d'initiative est fort intéressant et pourrait inspirer d'autres municipalités à emboîter le pas. D'autres municipalités ont plutôt opté pour des congés ou des rabais de taxes foncières pour inciter les citoyens à réaliser des travaux d'amélioration sur leur résidence.

Comme pour la plupart des outils, le programme d'aide financière doit être accompagné d'autres mesures pour que celui-ci soit pleinement efficace. D'abord, on ne peut gérer un tel programme sans une solide connaissance de base du patrimoine sur lequel on intervient. Des règles et critères précis concernant les travaux admissibles à la lumière des meilleures pratiques de conservation architecturale sont nécessaires pour ne pas dilapider des fonds publics alloués à des travaux ne respectant pas le patrimoine. De plus, des outils réglementaires tels les PIIA ou des guides d'intervention sont souhaitables afin d'optimiser les résultats d'une telle mesure sur le cadre bâti d'un milieu.

### 5.2. Reconnaître et récompenser les meilleures interventions

Afin de reconnaître l'effort de certains citoyens dans la préservation et la mise en valeur de leur bâtiment, il est recommandé de créer ou de poursuivre et de bonifier le programme de prix ou de reconnaissance déjà en place pour honorer et féliciter les meilleures interventions en patrimoine (conservation, entretien, insertion, affichage, etc.) et les acteurs s'étant illustrés à cet égard sur le territoire de la MRC des Etchemins. Cette mesure incitative a pour but de reconnaître et de récompenser les efforts positifs qui ont été réalisés et peut avoir un bon effet d'entraînement pour les autres propriétaires de bâtiments anciens. Il s'agit d'une mesure positive qui tranche avec les outils réglementaires ou législatifs qui sont souvent davantage coercitifs et contraignants.



## 6. DONNER L'EXEMPLE

Prêcher par l'exemple est une bonne façon d'inciter la population à prendre soin de son patrimoine. La MRC des Etchemins, les municipalités constituantes et les autres institutions publiques (gouvernements fédéral et provincial, Hydro-Québec, etc.) ont le pouvoir de prendre soin de leurs propriétés et d'améliorer les espaces publics et le paysage. Agir en ce sens peut avoir un effet d'entraînement bénéfique. À l'inverse, la démolition ou l'abandon d'un édifice public d'intérêt patrimonial ou la dégradation d'éléments paysagers situés sur des terres publiques peuvent avoir des répercussions néfastes. Comment la MRC des Etchemins, les municipalités et le gouvernement du Québec peuvent-ils amener un propriétaire à prendre soin de sa maison ancienne si eux-mêmes ne le font pas sur leurs propriétés municipales ou gouvernementales?

### 6.1. Conserver et mettre en valeur les immeubles publics

Les bâtiments publics tels les immeubles municipaux, les écoles, les édifices communautaires ou sportifs, les postes d'incendie, etc., devraient être exemplaires à tous points de vue, autant dans leur implantation, leur traitement architectural que dans leurs aménagements paysagers. Il faudrait éviter de démolir des propriétés publiques d'intérêt patrimonial ou de les transformer à l'excès. Il faudrait au contraire les entretenir et les restaurer de façon exemplaire et leur trouver de nouveaux usages compatibles, publics si possible. La mise en lumière de bâtiments publics le soir venu est aussi une bonne façon de signifier leur présence et de mettre en valeur leur architecture sous un autre jour.

Les exigences en matière de conservation et de mise en valeur du patrimoine devraient être appliquées à la lettre lorsque le requérant est une instance ou un organisme public ou parapublic. On ne devrait en aucun cas laisser place à des passes droites dans l'application des règles en vigueur bien qu'il puisse s'agir de bâtiments ou d'aménagements d'exception dans la trame urbaine. De plus, on devrait favoriser le maintien ou l'implantation d'édifices publics dans les secteurs anciens.

### 6.2. Réutiliser des immeubles excédentaires

Dans cette ère où la notion de développement durable prend de plus en plus de place, il est important de réutiliser le plus possible les bâtiments existants plutôt que d'en construire de nouveau. Toujours dans l'optique de prêcher par l'exemple, la MRC des Etchemins, ses municipalités constituantes ainsi que les autres organismes publics devraient toujours tenter de recycler des structures excédentaires lorsque de nouveaux besoins se font sentir. L'implantation des bureaux du CLD et de la MRC des Etchemins dans une ancienne école en est un bon exemple. Par ailleurs, les lieux de culte vivent actuellement une crise de fréquentation et plusieurs églises risquent de devenir vacantes ou en difficulté dans les prochaines années si ce n'est pas déjà le cas. Plusieurs presbytères ont déjà été vendus ou convertis, ce qui est plus difficile pour les lieux de culte. La MRC des Etchemins et ses municipalités constituantes devraient envisager de convertir certains de ces lieux, parmi les mieux situés, en lieux culturels ou communautaires (bibliothèque, hôtel de ville, maison de la culture, salle communautaire, maison de jeunes, gymnase, salle de concerts et de spectacles, centre d'interprétation, salle de l'âge d'or, etc.). Ces activités sont parmi les mieux adaptées à ce type de bâtiment. En plus de permettre la

conservation de ces immeubles patrimoniaux qui participent positivement au paysage urbain et rural, cela permet de garder un repère identitaire dans les villages auquel la population est généralement attachée.

Nous recommandons donc qu'une liste des lieux excédentaires dans la MRC des Etchemins soit dressée, autant pour les bâtiments religieux que pour d'autres types de bâtiments, afin de connaître le potentiel de ces immeubles. Des critères en ce qui concerne leur emplacement, leurs caractéristiques spatiales, leur valeur patrimoniale, leur état physique, etc. pourraient permettre de les classer selon leur potentiel. Les organismes publics de la région devraient être mis au courant de cette liste afin de les inciter à recycler des bâtiments. De là, tous pourront planifier plus facilement lorsque des besoins en espace se manifesteront.

### **6.3. Profiter des programmes d'enfouissement des fils**

L'une des principales interventions qui a un impact important sur le paysage est l'enfouissement des réseaux aériens de distribution d'électricité et de télécommunications (poteaux et fils). Hydro-Québec, dans le cadre du *Programme multipartenaires d'enfouissement des réseaux câblés sur des sites d'intérêt patrimonial et culturel*, est un partenaire important dans ce type d'intervention. Certains secteurs patrimoniaux, notamment des cœurs de village, pourraient bénéficier de l'enfouissement de ces éléments discordants qui créent de la pollution visuelle et qui empêche la pleine mise en valeur du patrimoine bâti et paysager.

## 7. SE DOTER D'OUTILS D'URBANISME EFFICACES

Les municipalités sont des intervenants majeurs dans l'élaboration de stratégies visant la conservation et la mise en valeur du patrimoine québécois. Le cadre législatif du Québec, en l'occurrence la *Loi sur l'aménagement et l'urbanisme*, offre aux municipalités diverses avenues d'intervention relativement à la protection et à la mise en valeur de leur patrimoine local. Nous invitons la MRC des Etchemins et les municipalités de son territoire à tirer profit de ces outils législatifs, comme ceux prévus à la *Loi sur le patrimoine culturel*.

### 7.1. Mettre à jour le schéma d'aménagement et les plans d'urbanisme

Tel que stipulé dans la *Loi sur l'aménagement et l'urbanisme*, la MRC des Etchemins est tenue d'inscrire à son schéma d'aménagement les principales composantes patrimoniales situées sur son territoire. Les municipalités devraient faire de même dans leur plan d'urbanisme. À la lumière du pré-inventaire et des recherches futures sur le sujet, ces outils et instruments de planification, qui consistent avant tout à identifier de façon officielle les biens et ensembles patrimoniaux à préserver, devraient être raffinés lors de leur prochaine refonte. Il est à noter que la *Loi sur le patrimoine culturel* oblige une municipalité qui désire citer un site patrimonial à identifier celui-ci comme zone à protéger au plan d'urbanisme.

### 7.2. Mettre en place des règlements sur les PIIA

Le règlement sur les plans d'implantation et d'intégration architecturale (PIIA) est un outil mis à la disposition des municipalités par la *Loi sur l'aménagement et l'urbanisme* qui vise à assujettir la délivrance de permis à l'approbation de plans relatifs à l'implantation et à l'architecture des constructions ou à l'aménagement des terrains et aux travaux qui y sont reliés. Le PIIA vise à bonifier la qualité des projets en vue d'assurer une meilleure intégration architecturale ou une meilleure intégration dans le milieu. Bien qu'il ne soit pas conçu explicitement pour protéger le patrimoine bâti, plusieurs municipalités s'en servent à cette fin. Le PIIA n'applique pas de normes précises mais expose des critères et des objectifs déterminés à l'intérieur d'un périmètre précis. C'est le comité consultatif d'urbanisme qui analyse les demandes afin d'évaluer si elles répondent aux critères et objectifs du PIIA. Ce comité fait des recommandations au Conseil municipal qui a le pouvoir d'accepter ou de refuser la demande.

Un règlement de PIIA peut compléter d'autres outils tels la citation de sites patrimoniaux. En fait, comme l'ont fait les Villes de Rivière-du-Loup et de Saguenay, les périmètres de sites patrimoniaux sont aussi assujettis à des règlements de PIIA qui balisent les interventions possibles à l'intérieur du périmètre protégé : interdiction de démolition, matériaux proscrits ou favorisés, maintien de certaines composantes identitaires, critères pour des agrandissements ou de nouvelles insertions, critères pour les aménagements paysagers, etc. Les règlements de PIIA peuvent bien sûr être appliqués sur des secteurs non protégés en vertu de la *Loi sur le patrimoine culturel*.

### 7.3. Mieux former les intervenants municipaux

Si l'on souhaite que la MRC des Etchemins et ses municipalités constituantes conseillent, accompagnent et orientent les propriétaires de biens patrimoniaux et qu'elles jouent pleinement

leur rôle de meneurs dans la mise en valeur de leur patrimoine bâti, ses intervenants doivent être bien au fait des principes en la matière et être minimalement formés en ce sens. Sachant que ces intervenants n'ont pas tous le même bagage en architecture, urbanisme, histoire, etc., il est recommandé que les élus, inspecteurs, professionnels de l'aménagement et membres du CCU reçoivent périodiquement des formations portant sur différentes facettes du patrimoine. En ce sens, l'organisme Action Patrimoine (ancienne le Conseil des monuments et sites du Québec) offre des cours sur les nouvelles approches en patrimoine qui peuvent s'avérer une bonne initiation en la matière. Certains intervenants devraient également participer le plus possible à la réflexion régionale, nationale et internationale sur les enjeux patrimoniaux. La participation des acteurs en patrimoine de la MRC des Etchemins à des forums, colloques, congrès ou rencontres d'experts permettrait d'acquérir de la connaissance sur les pratiques et les expériences d'ailleurs et de faire rayonner le territoire des Etchemins dans un contexte d'échange. Enfin, des rencontres régulières (ex. : journée patrimoine) devraient être planifiées afin de favoriser la transmission du savoir, de l'expérience, des connaissances et de la mémoire du personnel municipal et de ses partenaires qui travaillent dans le domaine du patrimoine, de l'urbanisme et de la culture.

#### **7.4. Doter les inspecteurs municipaux d'outils de détection**

Les inspecteurs municipaux sont des acteurs de première ligne. C'est pourquoi ils devraient minimalement être au fait des bâtiments qui possèdent un intérêt patrimonial afin de pouvoir intervenir adéquatement lors de travaux qui pourraient menacer des biens de grande valeur. Ainsi, dès la demande de permis, les outils mis en place devraient aviser les inspecteurs lorsqu'un bâtiment possède une valeur bonne, supérieure ou exceptionnelle afin d'accroître leur vigilance.

#### **7.5. Mettre sur pied un comité permanent du patrimoine**

Nous recommandons de mettre sur pied un comité du patrimoine qui serait composé de représentants de plusieurs instances (élus, urbanisme, MRC, CLD, citoyens). Ce comité, qui pourrait poursuivre les actions menées actuellement par le comité du circuit patrimonial, aurait pour mandat de se pencher sur les grands enjeux concernant spécifiquement le patrimoine. Le rôle et les actions de ce comité devraient d'abord être définis afin qu'il devienne le véritable chien de garde du patrimoine, que ce soit à propos des politiques et règlements, de cas de démolition imminents, de commémoration, de toponymie, d'archives, de prix du patrimoine, etc. En fait, il pourrait se pencher sur plusieurs recommandations énoncées dans ce rapport et en faire son plan d'actions.


#### **7.6. Développer une politique du patrimoine**


Enfin, nous croyons que la MRC des Etchemins devrait se doter d'une politique du patrimoine. Similaires à une politique culturelle mais touchant spécifiquement le domaine du patrimoine sous toutes ses formes, cet outil d'orientation est de plus en plus fréquent dans le domaine municipal. Au Québec, les Villes de Rivière-du-Loup, Montréal, Québec, Gatineau, Victoriaville ainsi que la MRC des Maskoutains se sont dotés récemment de politiques du patrimoine et plusieurs autres sont en voie de le faire. Idéalement, une politique du patrimoine devrait s'accompagner d'un plan d'actions afin de réaliser des projets concrets s'articulant autour d'axes d'intervention tels que la recherche, la sensibilisation, la protection et la mise en valeur.


## ANNEXE : LES FICHES DU PRÉ-INVENTAIRE





# Pré-inventaire du patrimoine bâti de la MRC des Etchemins

	Municipalité	Saint-Benjamin (28025)	Typologie architecturale	Maison de colonisation		
	Adresse	288 - 12e Rang Est	Typologie fonctionnelle	résidentielle		
	Matricule	9730-96-5126	Année construction	Vers 1900	Intérêt architectural	Valeur patrimoniale
	Commentaires	Croix	BS	Disparu	Bon	
	Bardeau de bois, portes, fenêtres et ornementation en bois d'origine. Volumétrie intacte.					
N° photo 2013_28025_12RE_0288_02_01						

	Municipalité	Saint-Benjamin (28025)	Typologie architecturale	Vernaculaire américain		
	Adresse	315 - 12e Rang Est	Typologie fonctionnelle	résidentielle		
	Matricule	9831-83-4543	Année construction	Vers 1920	Intérêt architectural	Valeur patrimoniale
	Commentaires	Croix	BS	Disparu	Bon	
	Volumétrie, bardeau de bois, fenêtres et ornementation en bois d'origine.					
N° photo 2013_28025_12RE_0315_08_01						


	Municipalité	Saint-Benjamin (28025)	Typologie architecturale			
	Adresse	- 14e Rang Est	Typologie fonctionnelle	religieuse		
	Matricule		Année construction	Vers 1975	Intérêt architectural	Valeur patrimoniale
	Commentaires	Croix x	BS	Disparu	Moyen	
	Calvaire, à l'intersection de la 1re Avenue, du 14e Rang Est et de la rue Principale. Elle a été érigée après l'ouverture de la 1re Avenue, c'est-à-dire entre 1975 et 1980.					
N° photo 2013_28025_14RE_01_01						


	Municipalité	Saint-Benjamin (28025)	Typologie architecturale	Vernaculaire américain		
	Adresse	176 - 14e Rang Ouest	Typologie fonctionnelle	résidentielle		
	Matricule	9727-63-8122	Année construction	Vers 1880	Intérêt architectural	Valeur patrimoniale
	Commentaires	Croix	BS x	Disparu	Moyen	
	Figure parmi les plus anciennes constructions de la municipalité. Maison largement rénovée mais qui conserve tout son potentiel.					
N° photo rôle d'évaluation						


	Municipalité	Saint-Benjamin (28025)	Typologie architecturale	Vernaculaire américain		
	Adresse	312 - 14e Rang Ouest	Typologie fonctionnelle	résidentielle		
	Matricule	9526-61-9991	Année construction	En 1890	Intérêt architectural	Valeur patrimoniale
	Commentaires	Croix	BS x	Disparu	Moyen	
	Maison construite en 1890 et faisant partie des plus vieilles constructions de la municipalité. Belle authenticité mais mauvais état généralisé.					
N° photo rôle d'évaluation						





# Pré-inventaire du patrimoine bâti de la MRC des Etchemins

	Municipalité	Saint-Benjamin (28025)		Typologie architecturale	Maison de colonisation		
	Adresse	121 -	1re Avenue	Typologie fonctionnelle	résidentielle		
	Matricule	9726-58-2766	Année construction	Vers	1900	Intérêt architectural	Valeur patrimoniale
	Commentaires	<b>Croix</b> <b>BS</b> x <b>Disparu</b>		Bon			
	Bardeaux de bois découpé et droit, volumétrie, fenêtres en bois.						
	N° photo 2013_28025_1AVE_0121_08_02						

	Municipalité	Saint-Benjamin (28025)		Typologie architecturale			
	Adresse	121 -	1re Avenue	Typologie fonctionnelle	religieuse		
	Matricule		Année construction			Intérêt architectural	Valeur patrimoniale
	Commentaires	<b>Croix</b> x <b>BS</b> <b>Disparu</b>		Bon			
	Croix de chemin, sur la propriété du 121, 1re Avenue.						
	N° photo 2013_28025_1AVE_0121_01_01_CC						


	Municipalité	Saint-Benjamin (28025)		Typologie architecturale	Maison de colonisation		
	Adresse	131 -	1re Avenue	Typologie fonctionnelle	résidentielle		
	Matricule	9726-47-4458	Année construction	Vers	1916	Intérêt architectural	Valeur patrimoniale
	Commentaires	<b>Croix</b> <b>BS</b> <b>Disparu</b>		Moyen			
	Fenêtres et ornementation en bois, revêtement de papier brique.						
	N° photo 2013_28025_1AVE_0131_01_01						

	Municipalité	Saint-Benjamin (28025)		Typologie architecturale	Vernaculaire américain		
	Adresse	922 -	275 (route)	Typologie fonctionnelle	résidentielle		
	Matricule	0026-60-5210	Année construction	Vers	1930	Intérêt architectural	Valeur patrimoniale
	Commentaires	<b>Croix</b> <b>BS</b> x <b>Disparu</b>		Moyen			
	Maison entièrement rénovée mais avec un souci de choisir des matériaux et des éléments architecturaux compatibles avec l'aspect d'origine.						
	N° photo rôle d'évaluation						

	Municipalité	Saint-Benjamin (28025)		Typologie architecturale	Maison de colonisation		
	Adresse	794 -	Cumberland (rang)	Typologie fonctionnelle	résidentielle		
	Matricule	9517-96-7609	Année construction	Vers	1880	Intérêt architectural	Valeur patrimoniale
	Commentaires	<b>Croix</b> <b>BS</b> <b>Disparu</b>		Bon			
	Recouvrement de bardeau de bois, toiture de tôle fenêtres et portes en bois, ornementation en bois, bonne ancienneté.						
	N° photo 2013_28025_CUMB_0794_02_01						




# Pré-inventaire du patrimoine bâti de la MRC des Etchemins



N° photo 2013\_28025\_CUMB\_0796\_01\_01

Municipalité	Saint-Benjamin (28025)	Typologie architecturale	Architecture de villégiature
Adresse	796 - Cumberland (rang)	Typologie fonctionnelle	résidentielle
Matricule	Année construction	Intérêt architectural	Valeur patrimoniale
	Vers 1980	Faible	
Commentaires	Croix BS Disparu		


Maison en bois rond et bardeaux de bois, avec fenêtres et porte en bois qui a une apparence ancienne mais qui a été en grande partie construite dans les années 1980 à partir de matériaux provenant d'une maison démenagée.



N° photo rôle d'évaluation

Municipalité	Saint-Benjamin (28025)	Typologie architecturale	Courant cubique
Adresse	817 - Lamontagne (rue)	Typologie fonctionnelle	commerciale
Matricule	Année construction	Intérêt architectural	Valeur patrimoniale
0123-69-0204	Vers 1907	Bon	
Commentaires	Croix BS Disparu		


Ancien hôtel qui desservait les voyageurs qui venaient par le train (Morisset-Station). Vers 1960 une salle de réception a été construite en annexe. Très modifié mais bon potentiel de restauration.



N° photo rôle d'évaluation

Municipalité	Saint-Benjamin (28025)	Typologie architecturale	Boomtown
Adresse	820 - 821 Lamontagne (rue)	Typologie fonctionnelle	commerciale
Matricule	Année construction	Intérêt architectural	Valeur patrimoniale
0123-48-5945	Vers 1900-1910	Bon	
Commentaires	Croix BS Disparu		


Ancien magasin général de Morisset-Station qui desservait toute la région (7 ou 8 municipalités), près de l'ancienne gare de chemin de fer démolie en 1969. Intérêt historique et architectural.



N° photo 2013\_28025\_PRIN\_0210\_02\_01

Municipalité	Saint-Benjamin (28025)	Typologie architecturale	Vernaculaire américain
Adresse	210 - Principale (avenue)	Typologie fonctionnelle	résidentielle
Matricule	Année construction	Intérêt architectural	Valeur patrimoniale
9726-17-1743	Vers 1940	Moyen	
Commentaires	Croix BS Disparu		

Fenêtre de bois.





N° photo 2013\_28025\_PRIN\_0252\_02\_01


Municipalité	Saint-Benjamin (28025)	Typologie architecturale	Néoclassicisme
Adresse	252 - Principale (avenue)	Typologie fonctionnelle	religieuse
Matricule	Année construction	Intérêt architectural	Valeur patrimoniale
	En 1906-1907	Supérieur	
Commentaires	Croix BS Disparu		


Église de Saint-Benjamin (architectes : Ouellet et Lévesque). Domine le centre du village.


# Pré-inventaire du patrimoine bâti de la MRC des Etchemins

	Municipalité	Saint-Benjamin (28025)		Typologie architecturale	Maison à mansarde		
	Adresse	253 - 255	Principale (avenue)	Typologie fonctionnelle	industrielle		
	Matricule	9626-94-3920	Année construction	Vers	1895	Intérêt architectural	Valeur patrimoniale
	Commentaires	<b>Croix</b> <b>BS</b> <b>Disparu</b>			Bon		
	Construit vers 1895 pour servir de chapelle-école, le bâtiment a été déménagé à l'adresse actuelle vers 1906 après l'inauguration de l'église et a été transformé en boutique de forge. Devenu résidence vers les années 1960.						
N° photo	rôle d'évaluation						


	Municipalité	Saint-Benjamin (28025)		Typologie architecturale	Vernaculaire américain		
	Adresse	262 -	Principale (avenue)	Typologie fonctionnelle	commerciale		
	Matricule	9626-84-3657	Année construction	Vers	1900	Intérêt architectural	Valeur patrimoniale
	Commentaires	<b>Croix</b> <b>BS</b> <b>Disparu</b>			Moyen		
	Ancien magasin général construit en deux parties. La partie la plus récente, avec façade Boomtown et papier brique, datent de 1958-1959. Cet ensemble mériterait une restauration soignée						
N° photo	rôle d'évaluation						


	Municipalité	Saint-Benjamin (28025)		Typologie architecturale	Vernaculaire américain		
	Adresse	278 -	Principale (avenue)	Typologie fonctionnelle	résidentielle		
	Matricule		Année construction	Vers	1900	Intérêt architectural	Valeur patrimoniale
	Commentaires	<b>Croix</b> <b>BS</b> <b>Disparu</b>			Bon		
	1er magasin général? Revêtement de bois, ornementation en bois, volumétrie, intérêt historique et valeur de position.						
N° photo	2013_28025_PRIN_0278_01_01						


	Municipalité	Saint-Benjamin (28025)		Typologie architecturale	Vernaculaire américain		
	Adresse	283 -	Principale (avenue)	Typologie fonctionnelle	résidentielle		
	Matricule	9626-61-5858	Année construction	Vers	1914	Intérêt architectural	Valeur patrimoniale
	Commentaires	<b>Croix</b> <b>BS</b> <b>Disparu</b>			Moyen		
	Maison ancienne mais qui a, comme plusieurs autres, été rénovée avec des matériaux inadéquats.						
N° photo	rôle d'évaluation						


	Municipalité	Saint-Benjamin (28025)		Typologie architecturale	Maison de colonisation		
	Adresse	284 -	Principale (avenue)	Typologie fonctionnelle	résidentielle		
	Matricule	9626-62-1644	Année construction	Vers	1910	Intérêt architectural	Valeur patrimoniale
	Commentaires	<b>Croix</b> <b>BS</b> <b>Disparu</b>			Moyen		
	Revêtement de bois. Porte, fenêtres et ornementation de bois.						
N° photo	2013_28025_PRIN_0284_08_01						


# Pré-inventaire du patrimoine bâti de la MRC des Etchemins

	Municipalité	Saint-Benjamin (28025)		Typologie architecturale	Maison de colonisation		
	Adresse	769 - Watford (rang)		Typologie fonctionnelle	résidentielle		
	Matricule	9519-48-0256	Année construction	Vers	1920	Intérêt architectural	Valeur patrimoniale
	Commentaires	Croix		BS	x	Disparu	Supérieur
	Revêtement de bardeaux de bois, toiture de tôle, fenêtres et ornements en bois.						
N° photo 2013_28025_WATF_0769_01_01							

	Municipalité	Saint-Camille-de-Lellis (28070)		Typologie architecturale	Autre		
	Adresse	221 - 204 Est (route)		Typologie fonctionnelle	résidentielle		
	Matricule		Année construction	Vers	1930	Intérêt architectural	Valeur patrimoniale
	Commentaires	Croix		BS	Disparu	Moyen	
	Revêtement de bardeaux de bois, portes, fenêtres et ornementation en bois d'origine. Regroupement de 3 maisons avec le 226 et le 239, route 204 Est.						
N° photo 2013_28070_204E_0221_01_01							


	Municipalité	Saint-Camille-de-Lellis (28070)		Typologie architecturale	Vernaculaire américain		
	Adresse	226 - 204 Est (route)		Typologie fonctionnelle	résidentielle		
	Matricule	2952-64-7035	Année construction	Vers	1915	Intérêt architectural	Valeur patrimoniale
	Commentaires	Croix		BS	x	Disparu	Moyen
	Volumétrie, porte et fenêtres en bois d'origine. Revêtement moderne. Regroupement de 3 maisons avec le 221 et le 239, route 204 Est.						
N° photo 2013_28070_204E_0226_08_01							


	Municipalité	Saint-Camille-de-Lellis (28070)		Typologie architecturale	Autre		
	Adresse	239 - 204 Est (route)		Typologie fonctionnelle	résidentielle		
	Matricule	2952-29-0050	Année construction	Vers	1938	Intérêt architectural	Valeur patrimoniale
	Commentaires	Croix		BS	Disparu	Moyen	
	Revêtement de bardeaux de bois, fenêtres, portes et ornementation en bois. Regroupement de 3 maisons avec le 221 et le 226, route 204 Est.						
N° photo 2013_28070_204E_0239_01_01							


	Municipalité	Saint-Camille-de-Lellis (28070)		Typologie architecturale	Vernaculaire américain		
	Adresse	361 - 204 Est (route)		Typologie fonctionnelle	résidentielle		
	Matricule	3053-98-2050	Année construction	Entre	1920-1950	Intérêt architectural	Valeur patrimoniale
	Commentaires	Croix		BS	Disparu	Moyen	
	Maison entièrement rénovée.						
N° photo rôle d'évaluation							




# Pré-inventaire du patrimoine bâti de la MRC des Etchemins

	Municipalité	Saint-Camille-de-Lellis (28070)		Typologie architecturale	Vernaculaire américain		
	Adresse	006 - 204 Ouest (route)		Typologie fonctionnelle	résidentielle		
	Matricule	2045-95-3530	Année construction	Vers	1900-1930	Intérêt architectural	Valeur patrimoniale
	Commentaires	Croix		BS	x	Disparu	Bon
	Bardeau d'amiante-ciment en losange, porte, fenêtres et ornements en bois.						
	N° photo 2013_28070_204O_0006_02_01						


	Municipalité	Saint-Camille-de-Lellis (28070)		Typologie architecturale	Autre		
	Adresse	006 - 204 Ouest (route)		Typologie fonctionnelle	agricole		
	Matricule	2045-95-3530	Année construction	Vers	1900-1930	Intérêt architectural	Valeur patrimoniale
	Commentaires	Croix		BS	Disparu	Bon	
	Grange-étable bien conservée : revêtement en bois, ouvertures anciennes, lanterneau						
	N° photo rôle d'évaluation						


	Municipalité	Saint-Camille-de-Lellis (28070)		Typologie architecturale	Boomtown		
	Adresse	010 - 204 Ouest (route)		Typologie fonctionnelle	résidentielle		
	Matricule	2045-95-7565	Année construction	Vers	1905	Intérêt architectural	Valeur patrimoniale
	Commentaires	Croix		BS	x	Disparu	Bon
	Revêtement de bardeau de bois, fenêtres et ornements de bois d'origine.						
	N° photo 2013_28070_204O_0010_08_01						


	Municipalité	Saint-Camille-de-Lellis (28070)		Typologie architecturale	Vernaculaire américain		
	Adresse	025 - 204 Ouest (route)		Typologie fonctionnelle	résidentielle		
	Matricule	2145-07-8065	Année construction	Vers	1942	Intérêt architectural	Valeur patrimoniale
	Commentaires	Croix		BS	Disparu	Moyen	
	Maison à l'architecture très modifiée.						
	N° photo rôle d'évaluation						


	Municipalité	Saint-Camille-de-Lellis (28070)		Typologie architecturale			
	Adresse	042 - 204 Ouest (route)		Typologie fonctionnelle	religieuse		
	Matricule		Année construction			Intérêt architectural	Valeur patrimoniale
	Commentaires	Croix		x	BS	Disparu	Bon
	Calvaire du Sacré-Coeur.						
	N° photo 2013_28070_204O_CALV_02_01						


# Pré-inventaire du patrimoine bâti de la MRC des Etchemins

	Municipalité	Saint-Camille-de-Lellis (28070)		Typologie architecturale	Vernaculaire américain		
	Adresse	112 - 204 Ouest (route)		Typologie fonctionnelle	résidentielle		
	Matricule	2246-05-5060	Année construction	Entre	1920-1950	Intérêt architectural	Valeur patrimoniale
	Commentaires	Croix		BS	Disparu	Moyen	
	Revêtement de tôle embossée (typique). Plusieurs modifications.						
	N° photo	rôle d'évaluation					

	Municipalité	Saint-Camille-de-Lellis (28070)		Typologie architecturale	Vernaculaire américain		
	Adresse	148 - 204 Ouest (route)		Typologie fonctionnelle	résidentielle		
	Matricule	2246-48-3020	Année construction	Vers	1900	Intérêt architectural	Valeur patrimoniale
	Commentaires	Croix		BS	Disparu	Moyen	
	Revêtement de bardeau de cèdre et de planches de bois verticales. Certaines fenêtres traditionnelles.						
	N° photo	rôle d'évaluation					


	Municipalité	Saint-Camille-de-Lellis (28070)		Typologie architecturale	Vernaculaire américain		
	Adresse	252 - 204 Ouest (route)		Typologie fonctionnelle	résidentielle		
	Matricule		Année construction	Entre	1900-1930	Intérêt architectural	Valeur patrimoniale
	Commentaires	Croix		BS	Disparu	Moyen	
	Maison ayant conservé son revêtement de bardeau de bois, ses fenêtres traditionnelles, ses chambranles et ses planches cornières). Porte et revêtement de toiture remplacés.						
	N° photo	rôle d'évaluation					

	Municipalité	Saint-Camille-de-Lellis (28070)		Typologie architecturale	Vernaculaire américain		
	Adresse	301 - 204 Ouest (route)		Typologie fonctionnelle	résidentielle		
	Matricule	2447-29-6020	Année construction	Vers	1915	Intérêt architectural	Valeur patrimoniale
	Commentaires	Croix		BS	Disparu	Moyen	
	Grande maison. Probablement deux logements à l'origine. Revêtement en bardeau de bois. Bon potentiel de mise en valeur.						
	N° photo	rôle d'évaluation					


	Municipalité	Saint-Camille-de-Lellis (28070)		Typologie architecturale	Vernaculaire américain		
	Adresse	397 - 204 Ouest (route)		Typologie fonctionnelle	résidentielle		
	Matricule	2548-16-9085	Année construction	Vers	1920	Intérêt architectural	Valeur patrimoniale
	Commentaires	Croix		BS x	Disparu	Bon	
	Maison avec bon état d'authenticité mais en mauvais état physique. Bel exemple de maison-bloc (avec corps secondaires attachés). Plusieurs éléments d'origine conservés (revêtement en bois, ouvertures, décor).						
	N° photo	rôle d'évaluation					

# Pré-inventaire du patrimoine bâti de la MRC des Etchemins

	Municipalité	Saint-Camille-de-Lellis (28070)		Typologie architecturale	
	Adresse	034 - 036	281 (route)	Typologie fonctionnelle	religieuse
	Matricule		Année construction	Intérêt architectural	Valeur patrimoniale
	Commentaires	<b>Croix</b> x <b>BS</b> <b>Disparu</b>		Moyen	
	Croix de chemin de Sainte-Jeanne-d'Arc, à l'angle de la route 204 Est, métallique.				
	N° photo	rôle d'évaluation			

	Municipalité	Saint-Camille-de-Lellis (28070)		Typologie architecturale	Vernaculaire américain
	Adresse	253 -	281 (route)	Typologie fonctionnelle	résidentielle
	Matricule	2653-41-2070	Année construction	Intérêt architectural	Valeur patrimoniale
	Commentaires	<b>Croix</b> <b>BS</b> x <b>Disparu</b>		Bon	
	Ensemble de ferme avec belle grange-étable. Maison modernisée mais décorée d'aiseliers.				
	N° photo	rôle d'évaluation			


	Municipalité	Saint-Camille-de-Lellis (28070)		Typologie architecturale	Maison de colonisation
	Adresse	341 -	281 (route)	Typologie fonctionnelle	résidentielle
	Matricule	2553-69-8540	Année construction	Intérêt architectural	Valeur patrimoniale
	Commentaires	<b>Croix</b> <b>BS</b> <b>Disparu</b>		Bon	
	(chemin Mailloux). Revêtement de bardeau de bois, portes et fenêtres de bois.				
	N° photo	2013_28070_281R_0341_02_01			


	Municipalité	Saint-Camille-de-Lellis (28070)		Typologie architecturale	
	Adresse	-	2e Rang	Typologie fonctionnelle	religieuse
	Matricule		Année construction	Intérêt architectural	Valeur patrimoniale
	Commentaires	<b>Croix</b> x <b>BS</b> <b>Disparu</b>		Moyen	
	Croix de chemin du Rosaire. En bois peinte en noir, à l'intersection du 2e Rang et du rang A-et-B.				
	N° photo	2013_28070_2RAN_RGAB_01_01			


	Municipalité	Saint-Camille-de-Lellis (28070)		Typologie architecturale	
	Adresse	-	2e Rang	Typologie fonctionnelle	religieuse
	Matricule		Année construction	Intérêt architectural	Valeur patrimoniale
	Commentaires	<b>Croix</b> x <b>BS</b> <b>Disparu</b>		Bon	
	Croix de chemin en métal avec coeur, coin chemin reliant au 3e rang.				
	N° photo	2013_28070_2RAN_CROIX_COEUR_			





# Pré-inventaire du patrimoine bâti de la MRC des Etchemins

	Municipalité	Saint-Camille-de-Lellis (28070)	Typologie architecturale	Autre
	Adresse	554 - 2e Rang	Typologie fonctionnelle	institutionnelle ou publique
	Matricule	2947-06-0000	Année construction	Vers 1900
	Commentaires	Croix BS Disparu	Intérêt architectural	Moyen
	Ancienne école de rang. Toiture en tôle à baguettes et clocheton. Le reste du bâtiment a été très altéré. Intérêt historique.			
N° photo 2013_28070_2RAN_0554_08_01				

	Municipalité	Saint-Camille-de-Lellis (28070)	Typologie architecturale	Maison de colonisation
	Adresse	579 - 2e Rang	Typologie fonctionnelle	résidentielle
	Matricule	2848-62-5030	Année construction	Vers 1943
	Commentaires	Croix BS x Disparu	Intérêt architectural	Bon
	Maison ayant conservé son revêtement en bardeau de bois, des fenêtres anciennes et des éléments de décor (chambranles, planches cornières). État physique moyen.			
N° photo rôle d'évaluation				


	Municipalité	Saint-Camille-de-Lellis (28070)	Typologie architecturale	
	Adresse	580 - 2e Rang	Typologie fonctionnelle	religieuse
	Matricule	2947-28-2003	Année construction	En 1955
	Commentaires	Croix x BS Disparu	Intérêt architectural	Bon
	Calvaire du Christ-Roi, sur la propriété du 580, 2e Rang. "L'abbé Ernest Arseneau a demandé une croix à toutes les 4 chemins en 1955. Elle a été refaite en 1978."			
N° photo 2013_28070_2RAN_CALV_01_01				


	Municipalité	Saint-Camille-de-Lellis (28070)	Typologie architecturale	Maison de colonisation
	Adresse	580 - 2e Rang	Typologie fonctionnelle	résidentielle
	Matricule	2947-28-2003	Année construction	Vers 1942
	Commentaires	Croix BS x Disparu	Intérêt architectural	Moyen
	Maison ayant été entièrement rénovée.			
N° photo rôle d'évaluation				


	Municipalité	Saint-Camille-de-Lellis (28070)	Typologie architecturale	Maison de colonisation
	Adresse	617 - 2e Rang	Typologie fonctionnelle	résidentielle
	Matricule	2948-43-7839	Année construction	Vers 1900
	Commentaires	Croix BS Disparu	Intérêt architectural	Moyen
	Revêtement de bardeaux de bois, porte, fenêtres et ornements en bois.			
N° photo 2013_28070_2RAN_0617_02_01				





# Pré-inventaire du patrimoine bâti de la MRC des Etchemins

	Municipalité	Saint-Camille-de-Lellis (28070)	Typologie architecturale	Maison de colonisation	
	Adresse	663 - 2e Rang	Typologie fonctionnelle	résidentielle	
	Matricule		Année construction	Entre 1900-1950	
	Commentaires	Croix	BS	Disparu	Intérêt architectural: Moyen
	Maison Fournier, revêtue de bardeau de bois en mauvais état sur la photo mais avec bon potentiel de mise en valeur.				Valeur patrimoniale
N° photo	rôle d'évaluation				


	Municipalité	Saint-Camille-de-Lellis (28070)	Typologie architecturale	Arts & Crafts	
	Adresse	11 - Carrier (rue)	Typologie fonctionnelle	résidentielle	
	Matricule	2650-92-1090	Année construction	Vers 1926	
	Commentaires	Croix	BS x	Disparu	Intérêt architectural: Moyen
	Bâtiment d'un seul étage à toit à 4 versants qui rappelle certains bungalows craftsman du début du 20e siècle. Matériaux entièrement modernes.				Valeur patrimoniale
N° photo	rôle d'évaluation				


	Municipalité	Saint-Camille-de-Lellis (28070)	Typologie architecturale	Autre	
	Adresse	11 - Carrier (rue)	Typologie fonctionnelle	agricole	
	Matricule	2650-92-1090	Année construction	Entre 1920-1950	
	Commentaires	Croix	BS	Disparu	Intérêt architectural: Bon
	Bâtiment secondaire à toit à demi-croupe, bien conservé avec son revêtement de bardeau de bois et ses fenêtres anciennes. Porte de garage discourdante.				Valeur patrimoniale
N° photo	rôle d'évaluation				


	Municipalité	Saint-Camille-de-Lellis (28070)	Typologie architecturale	Vernaculaire américain	
	Adresse	8 - Couvent (rue du)	Typologie fonctionnelle	résidentielle	
	Matricule	2650-92-6080	Année construction	Vers 1910	
	Commentaires	Croix	BS	Disparu	Intérêt architectural: Moyen
	Revêtement en bardeau de bois, planches cornières et chambranles conservés mais autres éléments (galerie, portes et fenêtres) remplacés.				Valeur patrimoniale
N° photo	rôle d'évaluation				


	Municipalité	Saint-Camille-de-Lellis (28070)	Typologie architecturale	Courant cubique	
	Adresse	002 - Fabrique (rue de la)	Typologie fonctionnelle	institutionnelle ou publique	
	Matricule	2650-72-8761	Année construction	Vers 1919	
	Commentaires	Croix	BS	Disparu	Intérêt architectural: Supérieur
	Presbytère de Saint-Camille, en brique. Fenêtres, porte et ornements en bois et toiture de tôle à la canadienne. Intérêt historique, valeur d'architecture, positionnement centre du village.				Valeur patrimoniale
N° photo	2013_28070_FABR_0002_08_01				


# Pré-inventaire du patrimoine bâti de la MRC des Etchemins

	Municipalité	Saint-Camille-de-Lellis (28070)		Typologie architecturale	Néoclassicisme		
	Adresse	003 -	Fabrique (rue de la)	Typologie fonctionnelle	institutionnelle ou publique		
	Matricule	2650-72-8761	Année construction	Intérêt architectural	Valeur patrimoniale		
	Commentaires	Croix	BS	Disparu	Bon		
	Salle paroissiale aménagée derrière la sacristie de l'église						
N° photo	rôle d'évaluation						


	Municipalité	Saint-Camille-de-Lellis (28070)		Typologie architecturale	Vernaculaire américain		
	Adresse	008 - 010	Fabrique (rue de la)	Typologie fonctionnelle	résidentielle		
	Matricule	2650-82-1034	Année construction	Intérêt architectural	Valeur patrimoniale		
	Commentaires	Croix	BS	Disparu	Bon		
	Bâtiment ayant abrité la 1re chapelle, le 1er presbytère et 1re centrale téléphonique de Saint-Camille. Architecture modifiée.						
N° photo	rôle d'évaluation						


	Municipalité	Saint-Camille-de-Lellis (28070)		Typologie architecturale	Vernaculaire américain		
	Adresse	009 -	Fabrique (rue de la)	Typologie fonctionnelle	résidentielle		
	Matricule	2650-92-1015	Année construction	Intérêt architectural	Valeur patrimoniale		
	Commentaires	Croix	BS	Disparu	Bon		
	Revêtement en bardeau de bois, volumétrie, fenêtres à guillotine, véranda.						
N° photo	2013_28070_FABR_0009_08_01						


	Municipalité	Saint-Camille-de-Lellis (28070)		Typologie architecturale	Vernaculaire américain		
	Adresse	021 -	Fabrique (rue de la)	Typologie fonctionnelle	résidentielle		
	Matricule	2650-91-7050	Année construction	Intérêt architectural	Valeur patrimoniale		
	Commentaires	Croix	BS	Disparu	Bon		
	Revêtement en tôle embossée (typique). Autres éléments modernisés.						
N° photo	rôle d'évaluation						


	Municipalité	Saint-Camille-de-Lellis (28070)		Typologie architecturale	Autre		
	Adresse	024 -	Fabrique (rue de la)	Typologie fonctionnelle	agricole		
	Matricule	2649-37-6040	Année construction	Intérêt architectural	Valeur patrimoniale		
	Commentaires	Croix	BS	Disparu	Moyen		
	Abattoir. Revêtement en bois et ouvertures anciennes conservées. Situé près du cimetière paroissial.						
N° photo	rôle d'évaluation						


# Pré-inventaire du patrimoine bâti de la MRC des Etchemins

	Municipalité	Saint-Camille-de-Lellis (28070)	Typologie architecturale	Vernaculaire américain		
	Adresse	053 - Fabrique (rue de la)	Typologie fonctionnelle	résidentielle		
	Matricule	2749-19-4560	Année construction	Vers 1900	Intérêt architectural	Valeur patrimoniale
	Commentaires	Croix	BS	x	Disparu	Moyen
	Revêtement de bardeau de bois décoratif, planches cornières et chambranles. Autres éléments (ouvertures, galerie) modernisés.					
N° photo	rôle d'évaluation					

	Municipalité	Saint-Camille-de-Lellis (28070)	Typologie architecturale	Autre		
	Adresse	053 - Fabrique (rue de la)	Typologie fonctionnelle	agricole		
	Matricule	2749-19-4560	Année construction	Entre 1900-1940	Intérêt architectural	Valeur patrimoniale
	Commentaires	Croix	BS	Disparu	Moyen	
	Bâtiment secondaire, usage indéterminé.					
N° photo	rôle d'évaluation					


	Municipalité	Saint-Camille-de-Lellis (28070)	Typologie architecturale	Vernaculaire américain		
	Adresse	115 - Fabrique (rue de la)	Typologie fonctionnelle	résidentielle		
	Matricule	2749-56-1318	Année construction	Vers 1907	Intérêt architectural	Valeur patrimoniale
	Commentaires	Croix	BS	Disparu	Moyen	
	Aurait déjà abrité un magasin général. Bâtiment pas mal modifié.					
N° photo	rôle d'évaluation					


	Municipalité	Saint-Camille-de-Lellis (28070)	Typologie architecturale	Courant cubique		
	Adresse	132 - Fabrique (rue de la)	Typologie fonctionnelle	commerciale		
	Matricule	2749-45-8505	Année construction	Vers 1907	Intérêt architectural	Valeur patrimoniale
	Commentaires	Croix	BS	Disparu	Moyen	
	Ancienne gare de Saint-Camille-Station. Auvent soutenu par des consoles typique des gares ferroviaires. Corniche et toiture en tôle. Le bâtiment a toutefois subi de nombreuses modifications.					
N° photo	rôle d'évaluation					


	Municipalité	Saint-Camille-de-Lellis (28070)	Typologie architecturale			
	Adresse	- Fournier (rue)	Typologie fonctionnelle	religieuse		
	Matricule		Année construction		Intérêt architectural	Valeur patrimoniale
	Commentaires	Croix	x	BS	Disparu	Bon
	Calvaire de Saint-Joseph, intersection de la rue Fournier et du rang Saint-Joseph.					
N° photo	2013_28070_FOUR_SJOS_01_01					





# Pré-inventaire du patrimoine bâti de la MRC des Etchemins

	Municipalité	Saint-Camille-de-Lellis (28070)		Typologie architecturale	Vernaculaire américain	
	Adresse	024 - Principale (rue)		Typologie fonctionnelle	résidentielle	
	Matricule	2649-37-6040	Année construction	Vers 1926	Intérêt architectural	Valeur patrimoniale
	Commentaires	Croix	BS	Disparu	Moyen	
	Recouvrement de tôle embossée (typique de la région), toiture en tôle. Fenêtres à guillotine.					
N° photo 2013_28070_PRIN_0024_02_01						


	Municipalité	Saint-Camille-de-Lellis (28070)		Typologie architecturale	Maison de colonisation	
	Adresse	068 - Principale (rue)		Typologie fonctionnelle	résidentielle	
	Matricule	2749-33-0000	Année construction	Entre 1900-1940	Intérêt architectural	Valeur patrimoniale
	Commentaires	Croix	BS	Disparu	Moyen	
	Maison présentant plusieurs éléments anciens (revêtement en bardeau de bois et ouvertures) mais étant dans un état physique lamentable.					
N° photo rôle d'évaluation						

	Municipalité	Saint-Camille-de-Lellis (28070)		Typologie architecturale	Autre	
	Adresse	068 - Principale (rue)		Typologie fonctionnelle	industrielle	
	Matricule	2749-33-0000	Année construction		Intérêt architectural	Valeur patrimoniale
	Commentaires	Croix	BS	Disparu	Moyen	
	Brûleur en béton des Industries Labrecque situé derrière le 132, rue de la Fabrique. Ancienneté?					
N° photo rôle d'évaluation						

	Municipalité	Saint-Camille-de-Lellis (28070)		Typologie architecturale	Vernaculaire américain	
	Adresse	079 - Principale (rue)		Typologie fonctionnelle	scolaire	
	Matricule	2650-51-9040	Année construction	Entre 1910-1950	Intérêt architectural	Valeur patrimoniale
	Commentaires	Croix	BS	Disparu	Bon	
	Ancienne école de rang transformée en bâtiment secondaire, planches de bois verticales, fenêtres traditionnelles.					
N° photo rôle d'évaluation						


	Municipalité	Saint-Camille-de-Lellis (28070)		Typologie architecturale	Boomtown	
	Adresse	093 - Principale (rue)		Typologie fonctionnelle	résidentielle	
	Matricule	2650-62-8050	Année construction	Vers 1905	Intérêt architectural	Valeur patrimoniale
	Commentaires	Croix	BS	Disparu	Bon	
	Maison Pierre Maheux, 1er ferblantier. Revêtement en tôle embossée (typique). Belle corniche et galeries intéressantes. Modifications à certaines ouvertures.					
N° photo rôle d'évaluation						

# Pré-inventaire du patrimoine bâti de la MRC des Etchemins




Municipalité	Saint-Camille-de-Lellis (28070)	Typologie architecturale	Vernaculaire américain
Adresse	097 - Principale (rue)	Typologie fonctionnelle	résidentielle
Matricule	2650-62-7035	Année construction	Vers 1902
Commentaires	Croix BS Disparu	Intérêt architectural	Moyen
Recouvrement de tôle embossée (typique de la région), fenêtres et porte en bois, pièce sur pièce.			

N° photo 2013\_28070\_PRIN\_0097\_02\_01




Municipalité	Saint-Camille-de-Lellis (28070)	Typologie architecturale	Boomtown
Adresse	107 - Principale (rue)	Typologie fonctionnelle	commerciale
Matricule	2650-73-6010	Année construction	Vers 1925
Commentaires	Croix BS Disparu	Intérêt architectural	Bon
Ancien hôtel Brochu et magasin général. Beau couronnement de façade. Tôle pincée sur le toit. Galerie de l'étage a été refermée. Fonction commerciale encore bien affirmée. Bon potentiel de mise en valeur.			

N° photo rôle d'évaluation




Municipalité	Saint-Camille-de-Lellis (28070)	Typologie architecturale	Second Empire
Adresse	110 - Principale (rue)	Typologie fonctionnelle	institutionnelle ou publique
Matricule	2650-72-6015	Année construction	Vers 1910
Commentaires	Croix BS Disparu	Intérêt architectural	Bon
Ancien couvent (Soeurs du Bon-Pasteur). Intérêt historique et architectural. Fenêtres et portes de bois d'origine mais revêtement moderne. Magasin de meuble et restaurant pendant 27 ans.			

N° photo 2013\_28070\_PRIN\_0110\_01\_01



Municipalité	Saint-Camille-de-Lellis (28070)	Typologie architecturale	Boomtown
Adresse	113 - 115 Principale (rue)	Typologie fonctionnelle	commerciale
Matricule	2650-73-7830	Année construction	Vers 1920
Commentaires	Croix BS Disparu	Intérêt architectural	Supérieur
Magasin général Henri-Louis-Poulin, cité immeuble patrimonial (le seul de toute la MRC). Intérêt historique, d'architecture et de position. Toiture de tôle, parapet, fenêtres et portes de bois.			


N° photo 2013\_28070\_PRIN\_0113\_08\_01





Municipalité	Saint-Camille-de-Lellis (28070)	Typologie architecturale	Néoclassicisme
Adresse	118 - Principale (rue)	Typologie fonctionnelle	religieuse
Matricule	2650-72-8761	Année construction	En 1926-1927
Commentaires	Croix BS Disparu	Intérêt architectural	Supérieur
Église de Saint-Camille (architecte : Héliodore Laberge). Toiture de tôle à la canadienne, revêtement de brique, fenêtres et portes de bois. Intérêt historique, valeur de position.			


N° photo 2013\_28070\_FABR\_EGLI\_02\_01


# Pré-inventaire du patrimoine bâti de la MRC des Etchemins

	Municipalité	Saint-Camille-de-Lellis (28070)		Typologie architecturale	Vernaculaire américain	
	Adresse	129 - Principale (rue)		Typologie fonctionnelle	résidentielle	
	Matricule	2650-84-0534	Année construction	Vers 1920	Intérêt architectural	Valeur patrimoniale
	Commentaires	Croix BS Disparu		Bon		
<p>Revêtement en tôle embossée (typique). Le bâtiment a probablement déjà abrité un commerce au rez-de-chaussée. Fenêtres traditionnelles avec chambranles.</p>						
N° photo	rôle d'évaluation					

	Municipalité	Saint-Camille-de-Lellis (28070)		Typologie architecturale	Vernaculaire américain	
	Adresse	135 - Principale (rue)		Typologie fonctionnelle	résidentielle	
	Matricule	2650-84-4072	Année construction	Vers 1905	Intérêt architectural	Valeur patrimoniale
	Commentaires	Croix BS Disparu		Moyen		
<p>Maison ayant conservé sa volumétrie d'origine mais dont les matériaux ont tous été modernisés.</p>						
N° photo	rôle d'évaluation					


	Municipalité	Saint-Camille-de-Lellis (28070)		Typologie architecturale	Vernaculaire américain	
	Adresse	146 - Principale (rue)		Typologie fonctionnelle	résidentielle	
	Matricule	2650-94-4747	Année construction	Vers 1924	Intérêt architectural	Valeur patrimoniale
	Commentaires	Croix BS Disparu		Bon		
<p>Maison richement décorée : aisseliers, boiseries, chambranles, planches cornières, etc.</p>						
N° photo	rôle d'évaluation					


	Municipalité	Saint-Camille-de-Lellis (28070)		Typologie architecturale	Éclectisme victorien	
	Adresse	156 - Principale (rue)		Typologie fonctionnelle	résidentielle	
	Matricule	2650-94-9095	Année construction	Vers 1920	Intérêt architectural	Valeur patrimoniale
	Commentaires	Croix BS Disparu		Bon		
<p>Fenêtre à guillotine. Bardeaux de bois et ornementation de bois.</p>						
N° photo	2013_28070_PRIN_0156_08_01					


	Municipalité	Saint-Camille-de-Lellis (28070)		Typologie architecturale	Vernaculaire américain	
	Adresse	168 - Principale (rue)		Typologie fonctionnelle	résidentielle	
	Matricule	2750-05-5070	Année construction	Vers 1925	Intérêt architectural	Valeur patrimoniale
	Commentaires	Croix BS Disparu		Moyen		
<p>Revêtement de tuiles d'amiante-ciment losangées, fenêtres à guillotine, devanture commerciale.</p>						
N° photo	rôle d'évaluation					





# Pré-inventaire du patrimoine bâti de la MRC des Etchemins

	Municipalité	Saint-Camille-de-Lellis (28070)		Typologie architecturale	Vernaculaire américain		
	Adresse	178 -	Principale (rue)	Typologie fonctionnelle	résidentielle		
	Matricule	2750-06-9043	Année construction	Vers	1946	Intérêt architectural	Valeur patrimoniale
	Commentaires	Maison modernisée.			Croix	BS	Disparu
					Moyen		
N° photo	rôle d'évaluation						


	Municipalité	Saint-Camille-de-Lellis (28070)		Typologie architecturale	Vernaculaire américain		
	Adresse	231 -	Principale (rue)	Typologie fonctionnelle	résidentielle		
	Matricule	2751-40-3040	Année construction	Vers	1915	Intérêt architectural	Valeur patrimoniale
	Commentaires	Recouvrement de tôle embossée (typique de la région), fenêtres et porte en bois.			Croix	BS	Disparu
					Moyen		
N° photo	2013_28070_PRIN_0231_01_01						


	Municipalité	Saint-Camille-de-Lellis (28070)		Typologie architecturale	Courant cubique		
	Adresse	32 -	Rang A-et-B (chemin du)	Typologie fonctionnelle	résidentielle		
	Matricule	3149-02-8035	Année construction	Vers	1952	Intérêt architectural	Valeur patrimoniale
	Commentaires	Maison pas très ancienne mais bien préservée. Revêtement de papier goudronné imitant la pierre.			Croix	BS	Disparu
					Moyen		
N° photo	rôle d'évaluation						


	Municipalité	Saint-Camille-de-Lellis (28070)		Typologie architecturale	Autre		
	Adresse	426 -	Saint-Joseph (rang)	Typologie fonctionnelle	agricole		
	Matricule		Année construction	Vers	1920	Intérêt architectural	Valeur patrimoniale
	Commentaires	Garage. Recouvrement de bardeau de bois découpé, planche verticale, fenêtres et portes en bois. Architecture particulière.			Croix	BS	Disparu
					Moyen		
N° photo	2013_28070_SJOS_0426_10_01						


	Municipalité	Saint-Camille-de-Lellis (28070)		Typologie architecturale	Maison de colonisation		
	Adresse	516 -	Saint-Joseph (rang)	Typologie fonctionnelle	résidentielle		
	Matricule	2451-54-3565	Année construction	Vers	1930	Intérêt architectural	Valeur patrimoniale
	Commentaires	Recouvrement de bardeaux de bois, portes et fenêtres en bois.			Croix	BS	Disparu
					Moyen		
N° photo	2013_28070_SJOS_0516_08_01						


# Pré-inventaire du patrimoine bâti de la MRC des Etchemins

	Municipalité	Saint-Cyprien (28040)	Typologie architecturale	
	Adresse	- 2e Rang Ouest	Typologie fonctionnelle	
	Matricule		Année construction	religieuse
	Commentaires	<b>Croix</b> x <b>BS</b> <b>Disparu</b>	Intérêt architectural	Valeur patrimoniale
	Croix de chemin en bois blanche, à l'intersection du 2e Rang Ouest et de la route de la Frontière.		Bon	
N° photo	2013_28040_2RAE_2RAO_01_01			

	Municipalité	Saint-Cyprien (28040)	Typologie architecturale	
	Adresse	485 - 3e-et-4e Rang Ouest	Typologie fonctionnelle	
	Matricule		Année construction	religieuse
	Commentaires	<b>Croix</b> x <b>BS</b> <b>Disparu</b>	Intérêt architectural	Valeur patrimoniale
	Calvaire, près du 485, 3e-et-4e Rang Ouest.		Bon	
N° photo	2013_28040_RA34_0485_01_01			


	Municipalité	Saint-Cyprien (28040)	Typologie architecturale	
	Adresse	155 - A (rang)	Courant cubique	
	Matricule	2630-75-6631	Année construction	Typologie fonctionnelle
	Commentaires	<b>Croix</b> <b>BS</b> <b>Disparu</b>	Intérêt architectural	Valeur patrimoniale
	Revêtement de bardeau de bois, cheminée de brique, volumétrie particulière, portes, fenêtres et ornementation en bois. Intérêt architectural.		Bon	
N° photo	2013_28040_RANA_0155_02_01			


	Municipalité	Saint-Cyprien (28040)	Typologie architecturale	
	Adresse	156 - A (rang)	Maison de colonisation	
	Matricule	2631-01-0289	Année construction	Typologie fonctionnelle
	Commentaires	<b>Croix</b> <b>BS</b> <b>Disparu</b>	Intérêt architectural	Valeur patrimoniale
	Recouvrement de bardeaux de bois, porte, fenêtres et ornementation en bois.		Bon	
N° photo	2013_28040_RANA_0156_08_01			


	Municipalité	Saint-Cyprien (28040)	Typologie architecturale	
	Adresse	160 - A (rang)	Tradition québécoise	
	Matricule	2630-09-1083	Année construction	Typologie fonctionnelle
	Commentaires	<b>Croix</b> <b>BS</b> <b>Disparu</b>	Intérêt architectural	Valeur patrimoniale
	Revêtement de planche verticale en bois, fenêtres à guillotine, toit à deux versant recourbé, ornements en bois.		Moyen	
N° photo	2013_28040_RANA_0156_08_01			





# Pré-inventaire du patrimoine bâti de la MRC des Etchemins

	Municipalité	Saint-Cyprien (28040)		Typologie architecturale	Maison de colonisation
	Adresse	170 -	A (rang)	Typologie fonctionnelle	résidentielle
	Matricule	2530-99-2307	Année construction	Intérêt architectural	Valeur patrimoniale
			Entre 1900-1940	Bon	
	Commentaires	<input type="checkbox"/> Croix <input type="checkbox"/> BS <input type="checkbox"/> Disparu		Revêtement de bardeau de bois, porte de bois, fenêtres à guillotine, ornements en bois.	
N° photo 2013_28040_RANA_0170_08_01					


	Municipalité	Saint-Cyprien (28040)		Typologie architecturale	
	Adresse	599 -	Église (route de l')	Typologie fonctionnelle	religieuse
	Matricule		Année construction	Intérêt architectural	Valeur patrimoniale
			En 1983	Bon	
	Commentaires	<input checked="" type="checkbox"/> Croix <input type="checkbox"/> BS <input type="checkbox"/> Disparu		Croix de chemin en métal (inox?), en face du 599, route de l'Église.	
N° photo 2013_28040_EGLI_0599_02_01					


	Municipalité	Saint-Cyprien (28040)		Typologie architecturale	
	Adresse	-	Frontière (route de la)	Typologie fonctionnelle	religieuse
	Matricule		Année construction	Intérêt architectural	Valeur patrimoniale
				Bon	
	Commentaires	<input checked="" type="checkbox"/> Croix <input type="checkbox"/> BS <input type="checkbox"/> Disparu		Croix de chemin blanche avec coeur, coin Rang A.	
N° photo 2013_28040_FRON_RANA_01_01					


	Municipalité	Saint-Cyprien (28040)		Typologie architecturale	Néo-roman
	Adresse	411 -	Principale (rue)	Typologie fonctionnelle	religieuse
	Matricule		Année construction	Intérêt architectural	Valeur patrimoniale
			En 1918	Supérieur	
	Commentaires	<input type="checkbox"/> Croix <input type="checkbox"/> BS <input type="checkbox"/> Disparu		Église de Saint-Cyprien (constructeur : Gagnon et Frère, architecte : Lorenzo Auger). Intérêt historique et architectural, valeur de position et d'usage.	
N° photo 2013_28040_PRIN_0411_08_01					


	Municipalité	Saint-Cyprien (28040)		Typologie architecturale	Maison de colonisation
	Adresse	625 -	Sainte-Marie Est (rang)	Typologie fonctionnelle	résidentielle
	Matricule	2136-58-2401	Année construction	Intérêt architectural	Valeur patrimoniale
			Vers 1900	Bon	
	Commentaires	<input type="checkbox"/> Croix <input type="checkbox"/> BS <input type="checkbox"/> Disparu		Revêtement de bardeaux de bois, fenêtres, portes et ornements en bois.	
N° photo 2013_28040_STMA_0625_02_01					


# Pré-inventaire du patrimoine bâti de la MRC des Etchemins

	Municipalité	Saint-Louis-de-Gonzague (28035)		Typologie architecturale	Vernaculaire américain		
	Adresse	175 -	11e Rang	Typologie fonctionnelle	résidentielle		
	Matricule	1720-14-5005	Année construction	Vers	1920-1950	Intérêt architectural	Valeur patrimoniale
	Commentaires	Croix	BS	Disparu	Moyen		
	Maison abandonnée. Recouverte de bardeau et porte en bois. demi-croupes.						
	N° photo 2013_28035_RA11_0175_02_01						


	Municipalité	Saint-Louis-de-Gonzague (28035)		Typologie architecturale			
	Adresse	-	3e-et-4e Rang/Grande-Ligne	Typologie fonctionnelle	religieuse		
	Matricule		Année construction			Intérêt architectural	Valeur patrimoniale
	Commentaires	Croix x	BS	Disparu	Bon		
	Croix de chemin, à l'intersection du 3e-et-4e Rang et du chemin de la Grande-Ligne. Sainte Vierge dans une niche.						
	N° photo 2013_28035_GRLI_0000_01_02						


	Municipalité	Saint-Louis-de-Gonzague (28035)		Typologie architecturale	Vernaculaire américain		
	Adresse	115 -	C (rang)	Typologie fonctionnelle	résidentielle		
	Matricule	2222-70-2015	Année construction	Vers	1937	Intérêt architectural	Valeur patrimoniale
	Commentaires	Croix	BS x	Disparu	Bon		
	Revêtement de bardeau de bois, fenêtres, porte, ornements et galerie en bois. A besoin d'entretien.						
	N° photo 2013_28035_RANC_0115_02_01						


	Municipalité	Saint-Louis-de-Gonzague (28035)		Typologie architecturale	Modernisme		
	Adresse	-	Église (rang de l')	Typologie fonctionnelle	religieuse		
	Matricule		Année construction	En	1961	Intérêt architectural	Valeur patrimoniale
	Commentaires	Croix	BS	Disparu	Supérieur		
	Église de Saint-Louis-de-Gonzague, oeuvre moderne de l'architecte Jean-Marie Roy, structure en béton, plan en losange, a servi de modèle pour d'autres églises du même architecte.						
	N° photo 2013_28035_EGLI_0108_02_01						


	Municipalité	Saint-Louis-de-Gonzague (28035)		Typologie architecturale	Maison de colonisation		
	Adresse	123 -	Église (rang de l')	Typologie fonctionnelle	résidentielle		
	Matricule	1825-12-8594	Année construction	Vers	1920	Intérêt architectural	Valeur patrimoniale
	Commentaires	Croix	BS	Disparu	Moyen		
	Revêtement en bardeau d'asphalte en losange, Porte en bois.						
	N° photo 2013_28035_EGLI_0123_02_01						


# Pré-inventaire du patrimoine bâti de la MRC des Etchemins

	Municipalité	Saint-Louis-de-Gonzague (28035)	Typologie architecturale	Vernaculaire américain		
	Adresse	124 - Église (rang de l')	Typologie fonctionnelle	résidentielle		
	Matricule	1825-22-7065	Année construction	Vers 1920	Intérêt architectural	Valeur patrimoniale
	Commentaires	Croix	BS	Disparu	Bon	
	Revêtement papier brique. Porte, fenêtres et ornementation en bois.					
	N° photo 2013_28035_EGLI_0124_01_01					

	Municipalité	Saint-Louis-de-Gonzague (28035)	Typologie architecturale	Maison de colonisation		
	Adresse	271 - Église (rang de l')	Typologie fonctionnelle	résidentielle		
	Matricule	2127-10-1505	Année construction	Vers 1910	Intérêt architectural	Valeur patrimoniale
	Commentaires	Croix	BS	Disparu	Moyen	
	Maison de colonisation qui est relativement authentique (éléments architecturaux en bois) mais malheureusement très altérée, voire abandonnée.					
	N° photo rôle d'évaluation					


	Municipalité	Saint-Louis-de-Gonzague (28035)	Typologie architecturale	Vernaculaire américain		
	Adresse	100 - Grande-Ligne (route de la)	Typologie fonctionnelle	résidentielle		
	Matricule	1428-35-4565	Année construction	Vers 1905	Intérêt architectural	Valeur patrimoniale
	Commentaires	Croix	BS x	Disparu	Moyen	
	Maison qui a conservé certains éléments traditionnels (parement en bardeau de cèdre, galerie) mais qui a aussi subi plusieurs modifications (ex. fenêtres).					
	N° photo rôle d'évaluation					


	Municipalité	Saint-Louis-de-Gonzague (28035)	Typologie architecturale	Vernaculaire américain		
	Adresse	140 - Grande-Ligne (route de la)	Typologie fonctionnelle	résidentielle		
	Matricule	1527-44-9530	Année construction	Vers 1937	Intérêt architectural	Valeur patrimoniale
	Commentaires	Croix	BS x	Disparu	Moyen	
	Maison passablement modifiée au niveau des matériaux et des composantes architecturales.					
	N° photo rôle d'évaluation					


	Municipalité	Saint-Louis-de-Gonzague (28035)	Typologie architecturale	Autre		
	Adresse	140 - Grande-Ligne (route de la)	Typologie fonctionnelle	agricole		
	Matricule	1527-44-9530	Année construction	Vers 1937	Intérêt architectural	Valeur patrimoniale
	Commentaires	Croix	BS	Disparu	Bon	
	Grange-étable à toit brisé qui a conservé son revêtement extérieur en bois.					
	N° photo rôle d'évaluation					





# Pré-inventaire du patrimoine bâti de la MRC des Etchemins

	Municipalité	Saint-Louis-de-Gonzague (28035)	Typologie architecturale		
	Adresse	175 - Merisière (rang de la)	Typologie fonctionnelle		
	Matricule		Année construction	religieuse	
				Intérêt architectural	Valeur patrimoniale
	Commentaires	Croix x BS Disparu		Bon	
Calvaire, à côté du 175, rang de la Merisière.					
N° photo 2013_28035_MERI_0175_01_01					


	Municipalité	Saint-Louis-de-Gonzague (28035)	Typologie architecturale		
	Adresse	274 - Principale (rue)	Vernaculaire américain		
	Matricule	1724-89-6392	Année construction	Typologie fonctionnelle	
			Vers 1910	Intérêt architectural	Valeur patrimoniale
	Commentaires	Croix BS Disparu		Moyen	
Aurait abrité magasin général, salle du conseil municipal, bureau de poste. Maison passablement modifiée (matériaux, composantes) et agrandie. Une photo ancienne existe montrant l'état original.					
N° photo rôle d'évaluation					


	Municipalité	Saint-Louis-de-Gonzague (28035)	Typologie architecturale		
	Adresse	115 - Saint-Louis (rang)	Maison de colonisation		
	Matricule	1325-02-0525	Année construction	Typologie fonctionnelle	
			Vers 1910	Intérêt architectural	Valeur patrimoniale
	Commentaires	Croix BS Disparu		Moyen	
Maison à demi-croupe modeste. Parement de bardeau de cèdre.					
N° photo rôle d'évaluation					


	Municipalité	Saint-Luc-de-Bellechasse (28060)	Typologie architecturale		
	Adresse	- 6e Rang	Typologie fonctionnelle		
	Matricule		Année construction	religieuse	
				Intérêt architectural	Valeur patrimoniale
	Commentaires	Croix x BS Disparu		Moyen	
Croix de chemin, aux limites de Saint-Léon.					
N° photo 2013_28060_6ERA_0117_01_01					


	Municipalité	Saint-Luc-de-Bellechasse (28060)	Typologie architecturale		
	Adresse	200 - 6e Rang	Vernaculaire américain		
	Matricule	0448-06-3530	Année construction	Typologie fonctionnelle	
			Vers 1912	Intérêt architectural	Valeur patrimoniale
	Commentaires	Croix BS Disparu		Moyen	
C'était la résidence du premier maire de Saint-Luc, Michel Larochelle. À une époque, on y retrouvait un restaurant et un poste à essence. Architecture passablement modifiée.					
N° photo rôle d'évaluation					


# Pré-inventaire du patrimoine bâti de la MRC des Etchemins

	Municipalité	Saint-Luc-de-Bellechasse (28060)		Typologie architecturale	Vernaculaire américain		
	Adresse	160 - 8e Rang		Typologie fonctionnelle	résidentielle		
	Matricule	0650-75-3590	Année construction	Vers	1916	Intérêt architectural	Valeur patrimoniale
	Commentaires	<b>Croix</b> <b>BS</b> x <b>Disparu</b>		Bon			
	Revêtement en bardeau de bois découpé. Toiture en bardeau de cèdre, porte et fenêtres en bois. bon état d'authenticité. Construite et habitée par Irénée Leclerc, menuisier, un pionnier de Saint-Luc.						
N° photo 2013_28060_8ERA_0160_08_02							


	Municipalité	Saint-Luc-de-Bellechasse (28060)		Typologie architecturale			
	Adresse	211 - 9e Rang Ouest		Typologie fonctionnelle	religieuse		
	Matricule		Année construction			Intérêt architectural	Valeur patrimoniale
	Commentaires	<b>Croix</b> x <b>BS</b> <b>Disparu</b>		Moyen			
	Croix de chemin en métal ajouré.						
N° photo 2013_28060_9ERO_0211_01_01							


	Municipalité	Saint-Luc-de-Bellechasse (28060)		Typologie architecturale	Courant cubique		
	Adresse	102 - Fabrique (rue de la)		Typologie fonctionnelle	institutionnelle ou publique		
	Matricule	0651-08-9196	Année construction	En	1919	Intérêt architectural	Valeur patrimoniale
	Commentaires	<b>Croix</b> <b>BS</b> <b>Disparu</b>		Moyen			
	D'abord école de village, le bâtiment devient couvent en 1943 (soeurs de la Cong. Notre-Dame-du-Perpétuel-Secours). Elles quittent en 1963 et quelques années plus tard, l'édifice est transformé en logements.						
N° photo 2013_28060_FABR_0102_01_02							


	Municipalité	Saint-Luc-de-Bellechasse (28060)		Typologie architecturale	Maison de colonisation		
	Adresse	191 - Lac-à-Bœuf (chemin du)		Typologie fonctionnelle	résidentielle		
	Matricule		Année construction	Vers	1900-1930	Intérêt architectural	Valeur patrimoniale
	Commentaires	<b>Croix</b> <b>BS</b> x <b>Disparu</b>		Bon			
	Revêtement de bardeau de bois. Porte, fenêtres, ornementation en bois. Excellent état d'authenticité.						
N° photo 2013_28060_LABO_0193_01_02							


	Municipalité	Saint-Luc-de-Bellechasse (28060)		Typologie architecturale	Vernaculaire américain		
	Adresse	164 - Principale (rue)		Typologie fonctionnelle	résidentielle		
	Matricule	0651-54-9045	Année construction	Vers	1901	Intérêt architectural	Valeur patrimoniale
	Commentaires	<b>Croix</b> <b>BS</b> <b>Disparu</b>		Moyen			
	Maison qui a servi d'école vers 1915 où a enseigné la première institutrice de Saint-Luc, Mlle Alice Ouellet. Le bâtiment a été passablement modifié.						
N° photo rôle d'évaluation							


# Pré-inventaire du patrimoine bâti de la MRC des Etchemins

	Municipalité	Saint-Luc-de-Bellechasse (28060)		Typologie architecturale	Maison de colonisation	
	Adresse	173 -	Principale (rue)	Typologie fonctionnelle	résidentielle	
	Matricule	0651-56-0535	Année construction	Vers 1919	Intérêt architectural	Valeur patrimoniale
	Commentaires	Croix	BS	Disparu	Bon	
	Maison construite par Ovide Fortin. Revêtement de bardeau de bois découpé. Fenêtres en bois.					
N° photo 2013_28060_PRIN_0173_02_02						

	Municipalité	Saint-Luc-de-Bellechasse (28060)		Typologie architecturale	Vernaculaire américain	
	Adresse	194 -	Principale (rue)	Typologie fonctionnelle	résidentielle	
	Matricule	0651-18-9535	Année construction	En 1926	Intérêt architectural	Valeur patrimoniale
	Commentaires	Croix	BS	Disparu	Moyen	
	Maison bâtie en 1926 par Joseph Fortin, un des pionniers de Saint-Luc. L'extérieur a subi plusieurs modifications mais l'intérieur serait encore à l'état d'origine.					
N° photo rôle d'évaluation						


	Municipalité	Saint-Luc-de-Bellechasse (28060)		Typologie architecturale	Autre	
	Adresse	197 -	Principale (rue)	Typologie fonctionnelle	religieuse	
	Matricule		Année construction	En 1936	Intérêt architectural	Valeur patrimoniale
	Commentaires	Croix	BS	Disparu	Supérieur	
	Deuxième église de Saint-Luc (architecte: René Blanchet). Pierre des champs. Positionnement au centre du village, intérêt historique et valeur d'usage.					
N° photo 2013_28060_PRIN_197A_01_03						


	Municipalité	Saint-Luc-de-Bellechasse (28060)		Typologie architecturale	Vernaculaire américain	
	Adresse	197 -	Principale (rue)	Typologie fonctionnelle	résidentielle	
	Matricule	0651-29-4511	Année construction	En 1936	Intérêt architectural	Valeur patrimoniale
	Commentaires	Croix	BS	Disparu	Bon	
	Ancien presbytère de Saint-Luc (en usage jusqu'en 1993). Reconstitué après le feu de 1936. Réparations extérieures en 1981. Toiture en tôle à baguettes, certaines fenêtres en bois. Abrite la Fondation Lucille-Perreault.					
N° photo 2013_28060_PRIN_0197_02						


	Municipalité	Saint-Luc-de-Bellechasse (28060)		Typologie architecturale	Vernaculaire américain	
	Adresse	243 -	Principale (rue)	Typologie fonctionnelle	résidentielle	
	Matricule	0552-83-0135	Année construction	En 1914	Intérêt architectural	Valeur patrimoniale
	Commentaires	Croix	BS	Disparu	Moyen	
	Maison construite en 1914 par Napoléon Gosselin. L'architecture de la maison a été passablement modifiée au fil des années.					
N° photo rôle d'évaluation						





# Pré-inventaire du patrimoine bâti de la MRC des Etchemins

	Municipalité	Saint-Luc-de-Bellechasse (28060)	Typologie architecturale	
	Adresse	- Saint-Abdon (chemin)	Typologie fonctionnelle	
	Matricule	Année construction	religieuse	
	Commentaires	<b>Croix</b> x <b>BS</b> <b>Disparu</b>	Intérêt architectural	Valeur patrimoniale
	Calvaire, à l'intersection du chemin Saint-Abdon et de la route Vachon.		Moyen	
N° photo	2013_28060_STAB_VACH_01_01			


	Municipalité	Saint-Luc-de-Bellechasse (28060)	Typologie architecturale	
	Adresse	- Saint-Abdon (chemin)	Typologie fonctionnelle	
	Matricule	Année construction	religieuse	
	Commentaires	<b>Croix</b> x <b>BS</b> <b>Disparu</b>	Intérêt architectural	Valeur patrimoniale
	Calvaire avec édicule, près du pont, a été construit en 1942 et béni par le chanoine Victor Rochette (curé fondateur) le 2 août pour marquer les 25 ans de vie religieuse de la paroisse de Saint-Luc.		Supérieur	
N° photo	2013_28060_STAB_0101_01_01			


	Municipalité	Saint-Luc-de-Bellechasse (28060)	Typologie architecturale	
	Adresse	- Saint-Abdon (chemin)	Typologie fonctionnelle	
	Matricule	Année construction	religieuse	
	Commentaires	<b>Croix</b> x <b>BS</b> <b>Disparu</b>	Intérêt architectural	Valeur patrimoniale
	Croix de chemin à l'intersection du chemin Saint-Abdon et de la route Vachon.		Moyen	
N° photo	2013_28060_STAB_VACH_01_03			


	Municipalité	Saint-Luc-de-Bellechasse (28060)	Typologie architecturale	
	Adresse	101 - Saint-Abdon (chemin)	Vernaculaire américain	
	Matricule	Année construction	Typologie fonctionnelle	
	Commentaires	<b>Croix</b> <b>BS</b> <b>Disparu</b>	Intérêt architectural	Valeur patrimoniale
	Maison construite en 1909. Ses premiers occupants ont été les membres de la famille Joseph Jolin, un des pionniers de Saint-Luc. L'architecture de la maison a été très modifiée.		Faible	
N° photo	rôle d'évaluation			


	Municipalité	Saint-Luc-de-Bellechasse (28060)	Typologie architecturale	
	Adresse	143 - Saint-Abdon (chemin)	Typologie fonctionnelle	
	Matricule	Année construction	agricole	
	Commentaires	<b>Croix</b> <b>BS</b> <b>Disparu</b>	Intérêt architectural	Valeur patrimoniale
	Bâtiment demi-sphérique qui servait de serre où étaient produits tomates et concombres. Pas très ancien mais de forme originale.		Moyen	
N° photo	2013_28060_STAB_0143_01			


# Pré-inventaire du patrimoine bâti de la MRC des Etchemins

	Municipalité	Saint-Luc-de-Bellechasse (28060)		Typologie architecturale	Maison de colonisation	
	Adresse	120 - Vachon (route)		Typologie fonctionnelle	résidentielle	
	Matricule	0846-17-1095	Année construction	Vers 1930	Intérêt architectural	Valeur patrimoniale
	Commentaires	Croix	BS	Disparu	Bon	
	Maison familiale de Mariette Pouliot, petite-fille de Nazaire Pouliot, premier pionnier à Saint-Abdon en 1892. Revêtement en bardeau de bois. Porte, fenêtres, ornements en bois.					
	N° photo	2013_28060_VACH_0120_08				

	Municipalité	Saint-Magloire (28075)		Typologie architecturale		
	Adresse	- 281 (route)		Typologie fonctionnelle	religieuse	
	Matricule		Année construction		Intérêt architectural	Valeur patrimoniale
	Commentaires	Croix x	BS	Disparu	Bon	
	Croix de chemin avec coeur, coin, intersection du rang Saint-Armand et de la route 281					
	N° photo	2013_28075_281R_SARM_08_01				


	Municipalité	Saint-Magloire (28075)		Typologie architecturale		
	Adresse	- 281 (route)		Typologie fonctionnelle	religieuse	
	Matricule		Année construction		Intérêt architectural	Valeur patrimoniale
	Commentaires	Croix x	BS	Disparu	Bon	
	Calvaire, intersection du rang Bellechasse et de la route 281					
	N° photo	2013_28075_281R_BELL_01				


	Municipalité	Saint-Magloire (28075)		Typologie architecturale	Tradition québécoise	
	Adresse	050 - 281 (route)		Typologie fonctionnelle	résidentielle	
	Matricule	1861-56-4030	Année construction	Vers 1910	Intérêt architectural	Valeur patrimoniale
	Commentaires	Croix	BS	Disparu	Bon	
	Maison recouverte de bardeau de bois. Ornements en bois.					
	N° photo	2013_28075_281R_0050_08_01				


	Municipalité	Saint-Magloire (28075)		Typologie architecturale	Vernaculaire américain	
	Adresse	212 - 281 (route)		Typologie fonctionnelle	résidentielle	
	Matricule	2158-31-8080	Année construction	Vers 1890	Intérêt architectural	Valeur patrimoniale
	Commentaires	Croix	BS x	Disparu	Moyen	
	Revêtement contemporain et bardeau de bois. Porte, fenêtres et ornements en bois.					
	N° photo	2013_28075_281R0212_08_01				





# Pré-inventaire du patrimoine bâti de la MRC des Etchemins

	Municipalité	Saint-Magloire (28075)		Typologie architecturale	Maison à mansarde		
	Adresse	216 - 281 (route)		Typologie fonctionnelle	résidentielle		
	Matricule	2158-40-9060	Année construction	Vers	1890	Intérêt architectural	Valeur patrimoniale
	Commentaires	Croix		BS	Disparu	Bon	
	Revêtement en bardeau de bois. Porte, fenêtres et ornements en bois. Toiture mansardée à 4 eaux (quatre versants).						
	N° photo	2013_28075_281R_0216_08_01					


	Municipalité	Saint-Magloire (28075)		Typologie architecturale	Vernaculaire américain		
	Adresse	337 - 281 (route)		Typologie fonctionnelle	résidentielle		
	Matricule	2455-76-4040	Année construction	Vers	1915	Intérêt architectural	Valeur patrimoniale
	Commentaires	Croix		BS	Disparu	Bon	
	Revêtement en bardeau de bois. Porte, fenêtres et ornementation en bois.						
	N° photo	2013_28075_281R_0337_01_01					

	Municipalité	Saint-Magloire (28075)		Typologie architecturale	Tradition québécoise		
	Adresse	348 - 281 (route)		Typologie fonctionnelle	résidentielle		
	Matricule	2554-48-2090	Année construction	Vers	1878	Intérêt architectural	Valeur patrimoniale
	Commentaires	Croix		BS	Disparu	Bon	
	Revêtement en bardeau de bois. Porte, fenêtres et ornements en bois. Positionnement perpendiculaire à la voie publique. Ancienneté.						
	N° photo	2013_28075_281R_0348_08_01					


	Municipalité	Saint-Magloire (28075)		Typologie architecturale	Tradition québécoise		
	Adresse	12 - Bellechasse (rang de)		Typologie fonctionnelle	résidentielle		
	Matricule	2457-07-8070	Année construction	Vers	1883	Intérêt architectural	Valeur patrimoniale
	Commentaires	Croix		BS	Disparu	Bon	
	Maison ayant subi peu de transformations et en bon état. Tous les éléments décoratifs (chambranles, planches cornières, retours de corniche) sont toujours en place.						
	N° photo	rôle d'évaluation					

	Municipalité	Saint-Magloire (28075)		Typologie architecturale	Vernaculaire américain		
	Adresse	39 - Bellechasse (rang de)		Typologie fonctionnelle	résidentielle		
	Matricule	2459-68-2000	Année construction	Vers	1920	Intérêt architectural	Valeur patrimoniale
	Commentaires	Croix		BS	Disparu	Bon	
	Fenêtres en bois, bordures de rives découpées.						
	N° photo	2013_28075_BELL_0039_02_01					


# Pré-inventaire du patrimoine bâti de la MRC des Etchemins




Municipalité	Saint-Magloire (28075)	Typologie architecturale	Maison de colonisation
Adresse	31 - Lac (rang du)	Typologie fonctionnelle	résidentielle
Matricule	2363-43-7060	Année construction	Vers 1929
Commentaires	<b>Croix</b> <b>BS</b> <b>Disparu</b>	Intérêt architectural	Bon
Revêtement de bardeau de bois. Porte, fenêtres et ornements en bois.			
N° photo	2013_28075_LAC_0031_02_01		




Municipalité	Saint-Magloire (28075)	Typologie architecturale	Vernaculaire américain
Adresse	37 - Lac (rang du)	Typologie fonctionnelle	résidentielle
Matricule	2464-32-7070	Année construction	Vers 1930
Commentaires	<b>Croix</b> <b>BS</b> <b>Disparu</b>	Intérêt architectural	Bon
Maison démontée et remontée dans son aspect d'origine. Revêtement en bardeau de bois mais ouvertures remplacées.			
N° photo	rôle d'évaluation		



Municipalité	Saint-Magloire (28075)	Typologie architecturale	Vernaculaire américain
Adresse	11 - Maurice (rue)	Typologie fonctionnelle	résidentielle
Matricule	2059-93-8095	Année construction	Vers 1945
Commentaires	<b>Croix</b> <b>BS</b> <b>Disparu</b>	Intérêt architectural	Moyen
Revêtement en bardeau de bois. Fenêtres et ornementation en bois.			
N° photo	2013_28075_MAU_0011_02_01		




Municipalité	Saint-Magloire (28075)	Typologie architecturale	Néoclassicisme
Adresse	- Principale (rue)	Typologie fonctionnelle	institutionnelle ou publique
Matricule		Année construction	Vers 1898
Commentaires	<b>Croix</b> <b>BS</b> <b>Disparu</b>	Intérêt architectural	Supérieur
Ancien couvent, bâtiment abandonné et en très mauvais état. Construit en 1898. L'annexe construite en 1931 pour l'ajout de quatre classes.			
N° photo	2013_28075_PRIN_COUVENT_01		




Municipalité	Saint-Magloire (28075)	Typologie architecturale	Vernaculaire américain
Adresse	111 - Principale (rue)	Typologie fonctionnelle	résidentielle
Matricule	2059-94-4040	Année construction	Vers 1914
Commentaires	<b>Croix</b> <b>BS</b> <b>Disparu</b>	Intérêt architectural	Bon
Revêtement de planches de bois à feuillures. Fenêtres de bois à guillotine. Porte et ornements de bois.			
N° photo	2013_28075_PRIN_0111_08_01		

# Pré-inventaire du patrimoine bâti de la MRC des Etchemins




Municipalité	Saint-Magloire (28075)	Typologie architecturale	Maison à mansarde
Adresse	124 - Principale (rue)	Typologie fonctionnelle	résidentielle
Matricule	2059-93-4560	Année construction	En 1906
Commentaires	Croix BS Disparu	Intérêt architectural	Bon
Valeur patrimoniale			
Lot acquis en 1868, mais la maison est érigée en 1906. Revêtement de bardeau de bois. Fenêtres de bois à guillotine. Porte et ornements en bois. Mansarde à 4 eaux. Plaque sur la maison.			

N° photo 2013\_28075\_PRIN\_0124\_02\_01




Municipalité	Saint-Magloire (28075)	Typologie architecturale	Éclectisme victorien
Adresse	129 - Principale (rue)	Typologie fonctionnelle	résidentielle
Matricule	2159-03-3047	Année construction	Vers 1906
Commentaires	Croix BS Disparu	Intérêt architectural	Supérieur
Valeur patrimoniale			
Presbytère de Saint-Magloire. Revêtement en planches de bois. Fenêtres, porte, ornements en bois. Bâtiment très ornementé. Intérêt historique, architectural et de position.			

N° photo 2013\_28075\_PRIN\_0129\_02\_01




Municipalité	Saint-Magloire (28075)	Typologie architecturale	Néoclassicisme
Adresse	129 - Principale (rue)	Typologie fonctionnelle	religieuse
Matricule		Année construction	En 1875
Commentaires	Croix BS Disparu	Intérêt architectural	Supérieur
Valeur patrimoniale			
Église de Saint-Magloire. Revêtement extérieur en aluminium. Ancienneté. Domine le centre du village.			

N° photo 2013\_28075\_PRIN\_0129\_10\_01



Municipalité	Saint-Magloire (28075)	Typologie architecturale	Vernaculaire américain
Adresse	132 - Principale (rue)	Typologie fonctionnelle	résidentielle
Matricule	2059-93-8209	Année construction	En 1910
Commentaires	Croix BS Disparu	Intérêt architectural	Bon
Valeur patrimoniale			
Panneau historique apposé sur la maison. Revêtement en bardeau de bois découpé, fenêtres à guillotine, portes et ornementation en bois.			

N° photo 2013\_28075\_PRIN\_0132\_02\_01





Municipalité	Saint-Magloire (28075)	Typologie architecturale	Vernaculaire américain
Adresse	143 - Principale (rue)	Typologie fonctionnelle	résidentielle
Matricule	2159-12-4558	Année construction	Vers 1900
Commentaires	Croix BS Disparu	Intérêt architectural	Bon
Valeur patrimoniale			
Revêtement en papier brique. Fenêtres en bois à guillotine. Porte et ornements en bois.			


N° photo 2013\_28075\_PRIN\_0143\_02\_01





# Pré-inventaire du patrimoine bâti de la MRC des Etchemins

	Municipalité	Saint-Magloire (28075)		Typologie architecturale	Éclectisme victorien		
	Adresse	154 - Principale (rue)		Typologie fonctionnelle	résidentielle		
	Matricule	2159-02-9000	Année construction	Vers 1908	Intérêt architectural	Valeur patrimoniale	
	Commentaires	Croix	BS	Disparu	Bon		
	Maison très ornementée. Porte, fenêtres et ornements de bois. Intérêt architectural.						
	N° photo 2013_28075_PRIN_0154_01_01						


	Municipalité	Saint-Magloire (28075)		Typologie architecturale	Éclectisme victorien		
	Adresse	156 - Principale (rue)		Typologie fonctionnelle	résidentielle		
	Matricule	2159-11-0090	Année construction	Vers 1917	Intérêt architectural	Valeur patrimoniale	
	Commentaires	Croix	BS	Disparu	Supérieur		
	Revêtement de bardeaux de bois et de planches de bois. Fenêtres, porte et ornements en bois. Présence de beaucoup d'ornements.						
	N° photo 2013_28075_PRIN_0156_02_01						


	Municipalité	Saint-Magloire (28075)		Typologie architecturale	Maison de colonisation		
	Adresse	17 - Saint-Armand (rang)		Typologie fonctionnelle	résidentielle		
	Matricule	1863-94-9070	Année construction	Vers 1939	Intérêt architectural	Valeur patrimoniale	
	Commentaires	Croix	BS	Disparu	Bon		
	Maison recouverte de bardeau de bois. Porte, fenêtres et ornements en bois. Excellent état d'authenticité en raison du peu de modifications subies. Elle est toutefois en péril car abandonnée.						
	N° photo 2013_28075_SARM_0017_08_01						


	Municipalité	Saint-Magloire (28075)		Typologie architecturale	Maison de colonisation		
	Adresse	25 - Saint-Armand (rang)		Typologie fonctionnelle	résidentielle		
	Matricule	2064-40-0090	Année construction	Vers 1940	Intérêt architectural	Valeur patrimoniale	
	Commentaires	Croix	BS	Disparu	Moyen		
	Maison recouverte de bardeau de bois. Fenêtres et ornements en bois. En très mauvais état (abandonnée).						
	N° photo 2013_28075_SARM_0025_02_01						


	Municipalité	Saint-Magloire (28075)		Typologie architecturale	Maison de colonisation		
	Adresse	38 - Saint-Armand (rang)		Typologie fonctionnelle	résidentielle		
	Matricule	2265-80-3080	Année construction	Vers 1943	Intérêt architectural	Valeur patrimoniale	
	Commentaires	Croix	BS	Disparu	Moyen		
	Maison recouverte de bardeau de bois. Fenêtres et ornements en bois. En très mauvais état (abandonnée).						
	N° photo 2013_28075_SARM_0038_01_01						


# Pré-inventaire du patrimoine bâti de la MRC des Etchemins

	Municipalité	Saint-Magloire (28075)		Typologie architecturale	Tradition québécoise		
	Adresse	30 - Saint-Charles Nord (rang)		Typologie fonctionnelle	résidentielle		
	Matricule	2156-50-4030	Année construction	Vers	1910	Intérêt architectural	Valeur patrimoniale
	Commentaires	Croix		BS	Disparu	Moyen	
	Présence de volets fonctionnels en bois. Porte en bois.						
N° photo 2013_28075_SCHA_0030_02_01							


	Municipalité	Saint-Magloire (28075)		Typologie architecturale			
	Adresse	- Saint-Charles Sud (rang)		Typologie fonctionnelle	religieuse		
	Matricule		Année construction			Intérêt architectural	Valeur patrimoniale
	Commentaires	Croix x		BS	Disparu	Bon	
	Croix de chemin noire avec coeur rouge, au coin du rang Saint-Charles Nord.						
N° photo 2013_28075_SCHA_CROIX_01_01							


	Municipalité	Saint-Magloire (28075)		Typologie architecturale	Maison de colonisation		
	Adresse	20 - Saint-Cyrille (rang)		Typologie fonctionnelle	résidentielle		
	Matricule	1958-77-9530	Année construction	Vers	1915	Intérêt architectural	Valeur patrimoniale
	Commentaires	Croix		BS	Disparu	Moyen	
	Revêtement en bardeau de bois. Porte, fenêtres et ornements en bois.						
N° photo 2013_28075_SCYR_0020_08_01							


	Municipalité	Saint-Magloire (28075)		Typologie architecturale	Tradition québécoise		
	Adresse	43 - Saint-Cyrille (rang)		Typologie fonctionnelle	résidentielle		
	Matricule	1956-59-0050	Année construction	Vers	1890	Intérêt architectural	Valeur patrimoniale
	Commentaires	Croix		BS x	Disparu	Bon	
	Revêtement de tôle embossée. Fenêtres et ornements en bois. Positionné dos à la voie publique comme les autres maisons de ce rang. Ancienneté et intérêt architectural.						
N° photo 2013_28075_SCYR_0043_07_01							


	Municipalité	Saint-Magloire (28075)		Typologie architecturale	Tradition québécoise		
	Adresse	59 - Saint-Cyrille (rang)		Typologie fonctionnelle	résidentielle		
	Matricule	1857-61-1632	Année construction	Vers	1893	Intérêt architectural	Valeur patrimoniale
	Commentaires	Croix		BS	Disparu	Bon	
	Revêtement de bardeau. Ornements en bois. Positionné dos à la voie publique comme les autres maisons de ce rang.						
N° photo 2013_28075_SCYR_0059_08_01							


# Pré-inventaire du patrimoine bâti de la MRC des Etchemins

	Municipalité	Saint-Magloire (28075)	Typologie architecturale	Vernaculaire américain		
	Adresse	63 - Saint-Cyrille (rang)	Typologie fonctionnelle	résidentielle		
	Matricule	1856-38-8090	Année construction	Vers 1908	Intérêt architectural	Valeur patrimoniale
	Commentaires	Croix	BS	Disparu	Bon	
	Maison qui a conservé un apparence ancienne malgré plusieurs changements aux matériaux et aux ouvertures. Cette maison aurait été déménagée sur le même terrain.					
N° photo		rôle d'évaluation				

	Municipalité	Saint-Magloire (28075)	Typologie architecturale	Vernaculaire américain		
	Adresse	75 - Saint-Cyrille (rang)	Typologie fonctionnelle	résidentielle		
	Matricule	1756-84-9751	Année construction	Vers 1900	Intérêt architectural	Valeur patrimoniale
	Commentaires	Croix	BS x	Disparu	Bon	
	Revêtement en planche de bois. Ornementations en bois. Positionné dos à la voie publique comme les autres maisons de ce rang.					
N° photo		2013_28075_SCYR_0075_08_01				


	Municipalité	Saint-Magloire (28075)	Typologie architecturale	Vernaculaire américain		
	Adresse	36 - Sainte-Marie (rang)	Typologie fonctionnelle	résidentielle		
	Matricule	2152-82-1090	Année construction	Vers 1928	Intérêt architectural	Valeur patrimoniale
	Commentaires	Croix	BS x	Disparu	Moyen	
	Revêtement en bardeau d'asphalte. Porte, fenêtres et ornements en bois.					
N° photo		2013_28075_SMAR_0036_10_01				


	Municipalité	Saint-Prosper (28020)	Typologie architecturale	Néoclassicisme		
	Adresse	2850 - 19e Avenue	Typologie fonctionnelle	religieuse		
	Matricule		Année construction	Entre 1901-1903	Intérêt architectural	Valeur patrimoniale
	Commentaires	Croix	BS	Disparu	Supérieur	
	Église de Saint-Prosper (architecte : Joseph-Georges Bussières). Revêtement extérieur en aluminium. Au centre du village au sommet d'une côte.					
N° photo		2013_28020_19AV_2850_02_01				


	Municipalité	Saint-Prosper (28020)	Typologie architecturale	Courant cubique		
	Adresse	2950 - 19e Avenue	Typologie fonctionnelle	résidentielle		
	Matricule	0618-09-3964	Année construction	En 1917	Intérêt architectural	Valeur patrimoniale
	Commentaires	Croix	BS	Disparu	Bon	
	Presbytère de Saint-Prosper. Revêtement en brique. Porte et ornementation en bois. À proximité de l'église. Fenêtres remplacées.					
N° photo		2013_28020_19AV_2950_02_01				





# Pré-inventaire du patrimoine bâti de la MRC des Etchemins

	Municipalité	Saint-Prospér (28020)			Typologie architecturale	Vernaculaire américain	
	Adresse	750 - 1re Rue			Typologie fonctionnelle	résidentielle	
	Matricule	0123-63-9773			Année construction	Intérêt architectural	Valeur patrimoniale
		Vers 1924					
	Commentaires	Croix BS Disparu			Bon		
	Revêtement en bardeau de bois, certaines fenêtres et ornementation en bois.						
N° photo 2013_28020_1ERU_0750_02_01							


	Municipalité	Saint-Prospér (28020)			Typologie architecturale		
	Adresse	- 20e Avenue			Typologie fonctionnelle	religieuse	
	Matricule				Année construction	Intérêt architectural	Valeur patrimoniale
	Commentaires	Croix x BS Disparu			Bon		
	Calvaire, croix noire						
N° photo 2013_28020_20AV_CALV_02_01							


	Municipalité	Saint-Prospér (28020)			Typologie architecturale	Vernaculaire américain	
	Adresse	1750 - 20e Avenue			Typologie fonctionnelle	résidentielle	
	Matricule	0519-55-2288			Année construction	Intérêt architectural	Valeur patrimoniale
		Vers 1919					
	Commentaires	Croix BS Disparu			Bon		
	Maison recouverte de bardeau de cèdre. Fenêtres à guillotine en bois et ornementation de bois.						
N° photo 2013_28020_20AV_1750_02_01							


	Municipalité	Saint-Prospér (28020)			Typologie architecturale	Courant cubique	
	Adresse	1880 - 20e Avenue			Typologie fonctionnelle	résidentielle	
	Matricule	0519-55-9614			Année construction	Intérêt architectural	Valeur patrimoniale
		Vers 1929					
	Commentaires	Croix BS Disparu			Moyen		
	Revêtement de brique. Toiture en tôle à la canadienne. Galerie intéressante.						
N° photo 2013_28020_20AV_1880_02_01							


	Municipalité	Saint-Prospér (28020)			Typologie architecturale	Courant cubique	
	Adresse	2385 - 20e Avenue			Typologie fonctionnelle	résidentielle	
	Matricule	0519-82-8598			Année construction	Intérêt architectural	Valeur patrimoniale
		Vers 1930					
	Commentaires	Croix BS Disparu			Bon		
	Maison en brique avec toiture à quatre versants en tôle traditionnelle. Galerie avec piliers en brique. Les fenêtres ont été remplacées.						
N° photo rôle d'évaluation							


# Pré-inventaire du patrimoine bâti de la MRC des Etchemins

	Municipalité	Saint-Prospér (28020)		Typologie architecturale	Maison de colonisation		
	Adresse	2480 -	20e Avenue	Typologie fonctionnelle	résidentielle		
	Matricule	0519-82-8831	Année construction	Vers	1900	Intérêt architectural	Valeur patrimoniale
	Commentaires	Croix		BS	Disparu	Bon	
	Revêtement de papier brique. Porte, fenêtres et ornementation en bois.						
N° photo 2013_28020_20AV_2480_02_01							

	Municipalité	Saint-Prospér (28020)		Typologie architecturale	Courant cubique		
	Adresse	2692 -	20e Avenue	Typologie fonctionnelle	résidentielle		
	Matricule	0519-91-8619	Année construction	Vers	1923	Intérêt architectural	Valeur patrimoniale
	Commentaires	Croix		BS	Disparu	Bon	
	Maison cubique en brique avec grandes galeries et balcon. Couverture en tôle traditionnelle. A conservé plusieurs éléments anciens, dont sa volumétrie. Fenêtres remplacées.						
N° photo rôle d'évaluation							


	Municipalité	Saint-Prospér (28020)		Typologie architecturale	Éclectisme victorien		
	Adresse	2715 - 2719	20e Avenue	Typologie fonctionnelle	résidentielle		
	Matricule	0619-01-4939	Année construction	Vers	1912	Intérêt architectural	Valeur patrimoniale
	Commentaires	Croix		BS	Disparu	Supérieur	
	Revêtement en brique polychrome et jeu de briques. Ornementation en bois. Corniche décorative. Intérêt architectural.						
N° photo 2013_28020_20AV_2715_08_01							


	Municipalité	Saint-Prospér (28020)		Typologie architecturale	Courant cubique		
	Adresse	2825 - 2837	20e Avenue	Typologie fonctionnelle	résidentielle		
	Matricule	0619-10-1267	Année construction	Vers	1921	Intérêt architectural	Valeur patrimoniale
	Commentaires	Croix		BS	Disparu	Supérieur	
	Maison cubique en brique bien préservée. Toiture en tôle traditionnelle et fenêtres à imposte d'origine. Beau garde-corps. Les propriétaires de cette maison ont toujours été des notaires.						
N° photo rôle d'évaluation							


	Municipalité	Saint-Prospér (28020)		Typologie architecturale	Arts & Crafts		
	Adresse	2845 -	20e Avenue	Typologie fonctionnelle	résidentielle		
	Matricule	0619-10-2852	Année construction	Vers	1920	Intérêt architectural	Valeur patrimoniale
	Commentaires	Croix		BS	Disparu	Bon	
	Revêtement de brique, toiture en tôle à la canadienne. Fenêtres, portes et ornements en bois. Intérêt architectural.						
N° photo 2013_28020_20AV_2845_02_01							





# Pré-inventaire du patrimoine bâti de la MRC des Etchemins

	Municipalité	Saint-Prospér (28020)			Typologie architecturale	Courant cubique		
	Adresse	3506 - 20e Avenue			Typologie fonctionnelle	résidentielle		
	Matricule	0618-19-5659	Année construction	Vers 1922	Intérêt architectural	Moyen		
	Commentaires	Croix BS Disparu			Valeur patrimoniale			
	Maison en brique. Plusieurs éléments ont été remplacés mais bonne authenticité dans l'ensemble.							
	N° photo	rôle d'évaluation						


	Municipalité	Saint-Prospér (28020)			Typologie architecturale	Vernaculaire américain		
	Adresse	3605 - 22e Avenue			Typologie fonctionnelle	résidentielle		
	Matricule	0619-30-5513	Année construction	Vers 1939	Intérêt architectural	Valeur patrimoniale		
	Commentaires	Croix BS Disparu			Bon			
	Revêtement en brique. Porte, fenêtres et ornementation en bois. Demi-croupes.							
	N° photo	2013_28020_22AV_3605_08_01						


	Municipalité	Saint-Prospér (28020)			Typologie architecturale	Vernaculaire américain		
	Adresse	2175 - 22e Rue			Typologie fonctionnelle	résidentielle		
	Matricule	0519-84-2324	Année construction	Vers 1905	Intérêt architectural	Valeur patrimoniale		
	Commentaires	Croix BS Disparu			Bon			
	Revêtement de bardeau découpé. Fenêtres de bois.							
	N° photo	2013_28020_22RU_2175_08_01						


	Municipalité	Saint-Prospér (28020)			Typologie architecturale			
	Adresse	- 25e Avenue			Typologie fonctionnelle	religieuse		
	Matricule		Année construction		Intérêt architectural	Valeur patrimoniale		
	Commentaires	Croix x BS Disparu			Bon			
	Calvaire, à l'intersection de la 25e Avenue et de la 8e Rue.							
	N° photo	2013_28020_25AV-18RU_01_01						


	Municipalité	Saint-Prospér (28020)			Typologie architecturale	Vernaculaire américain		
	Adresse	1575 - 25e Avenue			Typologie fonctionnelle	résidentielle		
	Matricule	0519-47-4870	Année construction	Vers 1925	Intérêt architectural	Valeur patrimoniale		
	Commentaires	Croix BS x Disparu			Bon			
	Bardeau de bois découpé. Ornementation en bois. Volume secondaire à mansarde.							
	N° photo	2013_28020_25AV_1575_01_02						


# Pré-inventaire du patrimoine bâti de la MRC des Etchemins

	Municipalité	Saint-Prospér (28020)		Typologie architecturale	Vernaculaire américain		
	Adresse	757 -	25e Avenue	Typologie fonctionnelle	résidentielle		
	Matricule	0421-02-7627	Année construction	Vers	1921	Intérêt architectural	Valeur patrimoniale
	Commentaires	Croix	BS	x	Disparu	Moyen	
	Revêtement de bardeau de bois. Ornementation de bois. Perpendiculaire à la voie publique.						
	N° photo 2013_28020_25AV_0757_01_02						


	Municipalité	Saint-Prospér (28020)		Typologie architecturale	Modernisme		
	Adresse	805 -	25e Avenue	Typologie fonctionnelle	commerciale		
	Matricule		Année construction	Vers	1960	Intérêt architectural	Valeur patrimoniale
	Commentaires	Croix	BS		Disparu	x	Moyen
	Gaz Bar chez Nancy. Bâtiment moderniste avec une image architecturale typique à une compagnie pétrolière. Bâtiment démoli à la fin de l'année 2013 ou au début de 2014.						
	N° photo 2013_28020_25AV_0805_02_01						


	Municipalité	Saint-Prospér (28020)		Typologie architecturale	Vernaculaire américain		
	Adresse	891 -	25e Avenue	Typologie fonctionnelle	résidentielle		
	Matricule	0421-94-7481	Année construction	Entre	1900-1940	Intérêt architectural	Valeur patrimoniale
	Commentaires	Croix	BS	x	Disparu	Moyen	
	Revêtement en bardeau de bois. Ornementation en bois. Volume secondaire à toit plat.						
	N° photo 2013_28020_25AV_0891_01_02						


	Municipalité	Saint-Prospér (28020)		Typologie architecturale			
	Adresse	940 -	25e Avenue	Typologie fonctionnelle	religieuse		
	Matricule		Année construction			Intérêt architectural	Valeur patrimoniale
	Commentaires	Croix	x	BS		Disparu	Bon
	Croix de chemin en pierre, sur la propriété du 940, 25e Avenue. Croix érigée pour commémorer la première messe célébrée dans la paroisse.						
	N° photo 2013_28020_25AV_0940_01_01						


	Municipalité	Saint-Prospér (28020)		Typologie architecturale			
	Adresse	3361 -	30e Rue	Typologie fonctionnelle	religieuse		
	Matricule		Année construction			Intérêt architectural	Valeur patrimoniale
	Commentaires	Croix	x	BS		Disparu	Moyen
	Croix de chemin avec cœur en métal situé au 3361, 30e Rue.						
	N° photo 2013_28020_30RU_3361_01_01						


# Pré-inventaire du patrimoine bâti de la MRC des Etchemins

	Municipalité	Saint-Prospér (28020)		Typologie architecturale	
	Adresse	720 -	35e Rue	Typologie fonctionnelle	religieuse
	Matricule		Année construction	Intérêt architectural	Valeur patrimoniale
	Commentaires	Croix	x BS Disparu	Bon	
	Calvaire face au 720, 35e Rue				
N° photo 2013_28020_35RU_CALV_08_02					

	Municipalité	Saint-Prospér (28020)		Typologie architecturale	Vernaculaire américain
	Adresse	831 -	35e Rue	Typologie fonctionnelle	résidentielle
	Matricule	0516-71-2856	Année construction	Intérêt architectural	Valeur patrimoniale
	Commentaires	Croix	Bes Disparu	Bon	
	La maison a conservé sa volumétrie d'origine et quelques éléments anciens, dont ses fenêtres. Toutefois, elle est revêtue de tuiles d'amiante-ciment et sa toiture est en bardeau d'asphalte.				
N° photo rôle d'évaluation					


	Municipalité	Saint-Prospér (28020)		Typologie architecturale	
	Adresse	2750 -	42e Rue	Typologie fonctionnelle	religieuse
	Matricule		Année construction	Intérêt architectural	Valeur patrimoniale
	Commentaires	Croix	x BS Disparu	Moyen	
	Croix de chemin avec sainte Anne dans une niche, sur la propriété du 2750, 42e Rue.				
N° photo 2013_28020_42RU_2750_01_01					


	Municipalité	Saint-Prospér (28020)		Typologie architecturale	
	Adresse	3251 -	42e Rue	Typologie fonctionnelle	religieuse
	Matricule		Année construction	Intérêt architectural	Valeur patrimoniale
	Commentaires	Croix	x BS Disparu	Moyen	
	Croix de chemin cœur rouge, avant le 3251, 42e Rue.				
N° photo 2013_28020_42RU_3251_01_01					


	Municipalité	Saint-Prospér (28020)		Typologie architecturale	
	Adresse	0820 -	50e Rue	Typologie fonctionnelle	religieuse
	Matricule		Année construction	Intérêt architectural	Valeur patrimoniale
	Commentaires	Croix	x BS Disparu	Moyen	
	Croix de chemin en métal ajouré.				
N° photo 2013_28020_50RU_0820_08_01					





# Pré-inventaire du patrimoine bâti de la MRC des Etchemins

	Municipalité	Saint-Prospér (28020)	Typologie architecturale	Vernaculaire américain		
	Adresse	3195 - 50e Rue	Typologie fonctionnelle	résidentielle		
	Matricule	1018-83-1007	Année construction	Vers 1926	Intérêt architectural	Valeur patrimoniale
	Commentaires	Croix	BS	Disparu	Moyen	
	Peu visible. Maison qui semble assez bien conservée dans l'ensemble.					
N° photo		rôle d'évaluation				


	Municipalité	Saint-Prospér (28020)	Typologie architecturale	Maison de colonisation		
	Adresse	3235 - 50e Rue	Typologie fonctionnelle	résidentielle		
	Matricule	1018-94-1307	Année construction	Vers 1918	Intérêt architectural	Valeur patrimoniale
	Commentaires	Croix	BS x	Disparu	Bon	
	Maison ayant conservé plusieurs éléments et matériaux anciens.					
N° photo		2013_28020_50RU_3235_01_01				


	Municipalité	Saint-Prospér (28020)	Typologie architecturale			
	Adresse	3366 - 50e Rue	Typologie fonctionnelle	religieuse		
	Matricule		Année construction		Intérêt architectural	Valeur patrimoniale
	Commentaires	Croix x	BS	Disparu	Bon	
	Croix de chemin noir avec vierge Marie dans une niche, en face du 3366. 50e Rue. Clôturé.					
N° photo		2013_28020_50RUE_3366_01_03				


	Municipalité	Saint-Prospér (28020)	Typologie architecturale			
	Adresse	0508 - 8e Rue	Typologie fonctionnelle	religieuse		
	Matricule		Année construction		Intérêt architectural	Valeur patrimoniale
	Commentaires	Croix x	BS	Disparu	Moyen	
	Calvaire, sur la propriété du 508, 8e Rue. La croix a été refaite en 2013, mais la section des membrures n'a pas la même dimension que l'ouvrage original.					
N° photo		2013_28020_8RUE_0508_01_02				


	Municipalité	Saint-Prospér (28020)	Typologie architecturale	Autre		
	Adresse	2475 - 8e Rue	Typologie fonctionnelle	résidentielle		
	Matricule	0421-01-6224	Année construction	Vers 1882	Intérêt architectural	Valeur patrimoniale
	Commentaires	Croix	BS	Disparu	Bon	
	Fenêtres en bois. Façade principale en planche de bois. Ornementation (aisseliers)					
N° photo		2013_28020_25RU_2475_02_01				


# Pré-inventaire du patrimoine bâti de la MRC des Etchemins

	Municipalité	Saint-Prospér (28020)		Typologie architecturale		
	Adresse	3331 -	8e Rue	Typologie fonctionnelle	religieuse	
	Matricule		Année construction	Intérêt architectural	Valeur patrimoniale	
	Commentaires	<b>Croix</b> x	<b>BS</b>	<b>Disparu</b>	Moyen	
	Croix de chemin métal noir, sur la propriété du 3331, 8e Rue.					
N° photo 2013_28020_8RUE_3331_01_02						


	Municipalité	Saint-Prospér (28020)		Typologie architecturale	Vernaculaire américain	
	Adresse	3462 -	8e Rue	Typologie fonctionnelle	résidentielle	
	Matricule	0623-63-7844	Année construction	Intérêt architectural	Valeur patrimoniale	
	Commentaires	<b>Croix</b>	<b>BS</b>	<b>Disparu</b>	Moyen	
	Revêtement en bardeau de bois découpé en forme de losange. Ornementation de bois.					
N° photo 2013_28020_8RUE_3462_02_01						


	Municipalité	Saint-Prospér (28020)		Typologie architecturale	Maison de colonisation	
	Adresse	3730 -	8e Rue	Typologie fonctionnelle	résidentielle	
	Matricule	0723-97-9959	Année construction	Intérêt architectural	Valeur patrimoniale	
	Commentaires	<b>Croix</b>	<b>BS</b> x	<b>Disparu</b>	Moyen	
	Revêtement en papier brique. Fenêtres, porte et ornementation en bois. Cuisine d'été.					
N° photo 2013_28020_8RUE_3730_08_01						


	Municipalité	Saint-Prospér (28020)		Typologie architecturale	Autre	
	Adresse	3821 -	8e Rue	Typologie fonctionnelle	agricole	
	Matricule	0724-78-6330	Année construction	Intérêt architectural	Valeur patrimoniale	
	Commentaires	<b>Croix</b>	<b>BS</b>	<b>Disparu</b>	Bon	
	Village des Défricheurs. Théâtre du Ganoué situé dans une ancienne grange-étable. Revêtement de planches de bois verticales.					
N° photo 2013_28020_8RUE_3821_01_06_Villa						


	Municipalité	Saint-Prospér (28020)		Typologie architecturale	Maison à mansarde	
	Adresse	3821 -	8e Rue	Typologie fonctionnelle	résidentielle	
	Matricule	0724-78-6330	Année construction	Intérêt architectural	Valeur patrimoniale	
	Commentaires	<b>Croix</b>	<b>BS</b>	<b>Disparu</b>	Bon	
	Village des Défricheurs. Maison mansardée. Revêtement de planches de bois verticales. Porte, fenêtres et ornementations en bois.					
N° photo 2013_28020_8RUE_3821_01_05_Villa						


# Pré-inventaire du patrimoine bâti de la MRC des Etchemins

	Municipalité	Saint-Prospér (28020)		Typologie architecturale	Boomtown		
	Adresse	3821 -	8e rue	Typologie fonctionnelle	résidentielle		
	Matricule	0724-78-6330	Année construction	Entre	1900-1950	Intérêt architectural	Valeur patrimoniale
	Commentaires	<b>Croix</b> <b>BS</b> <b>Disparu</b>		Moyen			
	Village des Défricheurs. Revêtement en planches verticales avec parapet imposant. Ornementations en bois (aisseliers, corniche à consoles).						
	N° photo	2013_28020_8RUE_3821_01_03_Villa					

	Municipalité	Saint-Prospér (28020)		Typologie architecturale	Vernaculaire américain		
	Adresse	3821 -	8e Rue	Typologie fonctionnelle	scolaire		
	Matricule	0724-78-6330	Année construction	En	1910	Intérêt architectural	Valeur patrimoniale
	Commentaires	<b>Croix</b> <b>BS</b> <b>Disparu</b>		Bon			
	École de rang construite à Saint-Méthode d'Adstock en 1910 et utilisée jusqu'au début des années 1960. Donnée par Alcide et Lucille Tardif-Pomerleau et déménagée en un bloc au Village des Défricheurs en 1992.						
	N° photo	rôle d'évaluation					


	Municipalité	Saint-Prospér (28020)		Typologie architecturale	Boomtown		
	Adresse	3821 -	8e Rue	Typologie fonctionnelle	industrielle		
	Matricule	0724-78-6330	Année construction	Entre	1900-1920	Intérêt architectural	Valeur patrimoniale
	Commentaires	<b>Croix</b> <b>BS</b> <b>Disparu</b>		Moyen			
	Reproduction de la forge à Mackell, située au début du 20e siècle sur l'actuelle 35e Rue de Saint-Prospér, et exposée au Village des Défricheurs.						
	N° photo	rôle d'évaluation					


	Municipalité	Saint-Prospér (28020)		Typologie architecturale	Tradition québécoise		
	Adresse	3821 -	8e Rue	Typologie fonctionnelle	résidentielle		
	Matricule	0724-78-6330	Année construction	Entre	1860-1865	Intérêt architectural	Valeur patrimoniale
	Commentaires	<b>Croix</b> <b>BS</b> <b>Disparu</b>		Bon			
	Maison Veilleux construite à Saint-Georges entre 1860 et 1865. A appartenu à Joseph Veilleux et Marie Morin, parents de 14 enfants. Pièces sur pièces équarries à la hache. Déménagée au Village des Défricheurs en 1991.						
	N° photo	rôle d'évaluation					


	Municipalité	Saint-Zacharie (28005)		Typologie architecturale	Éclectisme victorien		
	Adresse	658 -	12e Avenue	Typologie fonctionnelle	résidentielle		
	Matricule	1509-43-0098	Année construction	Vers	1927	Intérêt architectural	Valeur patrimoniale
	Commentaires	<b>Croix</b> <b>BS</b> <b>Disparu</b>		Supérieur			
	Ancien presbytère de Saint-Zacharie. Décor en bois très élaboré. Revêtement de brique. Portes et fenêtres en bois. Intérêt historique, architectural, et d'authenticité.						
	N° photo	2013_28005_12AV_0658_08_01					





# Pré-inventaire du patrimoine bâti de la MRC des Etchemins

	Municipalité	Saint-Zacharie (28005)		Typologie architecturale	Vernaculaire américain		
	Adresse	730 -	15e Avenue	Typologie fonctionnelle	résidentielle		
	Matricule	1509-31-8527	Année construction	Vers	1950	Intérêt architectural	Valeur patrimoniale
	Commentaires	Croix	BS	Disparu	Moyen		
	Revêtement en bardeau de bois. Fenêtres en bois à guillotine à petits bois.						
N° photo 2013_28005_15AV_0730_01_01							


	Municipalité	Saint-Zacharie (28005)		Typologie architecturale	Éclectisme victorien		
	Adresse	0610 -	15e Rue	Typologie fonctionnelle	résidentielle		
	Matricule	1509-02-8244	Année construction	Vers	1912	Intérêt architectural	Valeur patrimoniale
	Commentaires	Croix	BS	Disparu	Bon		
	Revêtement en bardeau de bois découpé, oriel, ornementation (corniche à équerres, mât).						
N° photo 2013_28005_15ER_0610_01_01							


	Municipalité	Saint-Zacharie (28005)		Typologie architecturale	Autre		
	Adresse	0706 -	15e Rue	Typologie fonctionnelle	résidentielle		
	Matricule	1509-23-4752	Année construction	Entre	1910-1950	Intérêt architectural	Valeur patrimoniale
	Commentaires	Croix	BS	Disparu	Moyen		
	A aussi comme adresse le 654, 15e avenue. Revêtement et chaînage d'angle en brique. Portes, fenêtres et véranda en bois.						
N° photo 2013_28005_15RU_0706_08_01							


	Municipalité	Saint-Zacharie (28005)		Typologie architecturale	Modernisme		
	Adresse	0750 -	15e rue	Typologie fonctionnelle	religieuse		
	Matricule		Année construction	Entre	1955-1957	Intérêt architectural	Valeur patrimoniale
	Commentaires	Croix	BS	Disparu	Bon		
	Église de Saint-Zacharie (architecte : René Blanchet). Située au centre du village.						
N° photo 2013_28005_15RU_0750_08_01							


	Municipalité	Saint-Zacharie (28005)		Typologie architecturale	Tradition québécoise		
	Adresse	0858 -	15e Rue	Typologie fonctionnelle	résidentielle		
	Matricule	1509-54-7691	Année construction	Vers	1877	Intérêt architectural	Valeur patrimoniale
	Commentaires	Croix	BS	Disparu	Moyen		
	Revêtement en clin de bois et le bas de la façade avant en bardeau de bois. Porte, fenêtres et ornements en bois.						
N° photo 2013_28005_15RU_0858_08_01							


# Pré-inventaire du patrimoine bâti de la MRC des Etchemins

	Municipalité	Saint-Zacharie (28005)		Typologie architecturale	Vernaculaire américain		
	Adresse	0967 -	15e Rue	Typologie fonctionnelle	résidentielle		
	Matricule	1509-87-6924	Année construction	Entre	1900-1940	Intérêt architectural	Valeur patrimoniale
	Commentaires	Croix		BS	Disparu	Moyen	
	Revêtement en bardeau de bois. Certaines fenêtres en bois.						
	N° photo 2013_28005_15RU_0967_08_01						


	Municipalité	Saint-Zacharie (28005)		Typologie architecturale	Vernaculaire américain		
	Adresse	1000 -	15e Rue	Typologie fonctionnelle	résidentielle		
	Matricule	1609-07-1752	Année construction	Entre	1920-1950	Intérêt architectural	Valeur patrimoniale
	Commentaires	Croix		BS	Disparu	Moyen	
	Revêtement en bardeau de bois découpé. Lucarne pignon.						
	N° photo 2013_28005_15RU_1000_08_01						


	Municipalité	Saint-Zacharie (28005)		Typologie architecturale			
	Adresse	-	2e Rang	Typologie fonctionnelle	religieuse		
	Matricule		Année construction			Intérêt architectural	Valeur patrimoniale
	Commentaires	Croix x		BS	Disparu	Bon	
	Croix de chemin avec niche, à l'intersection du 2e Rang et de la route du 1er-Rang.						
	N° photo 2013_28005_inters R1ER						


	Municipalité	Saint-Zacharie (28005)		Typologie architecturale	Autre		
	Adresse	2148 -	2e Rang	Typologie fonctionnelle	agricole		
	Matricule		Année construction	En	1953	Intérêt architectural	Valeur patrimoniale
	Commentaires	Croix		BS x	Disparu	Moyen	
	Grange-étable construite en planches verticales et obliques.						
	N° photo 2013_28005_2ERA_2148_08_01_BS						


	Municipalité	Saint-Zacharie (28005)		Typologie architecturale	Autre		
	Adresse	2232 -	2e Rang	Typologie fonctionnelle	agricole		
	Matricule		Année construction	Entre	1880-1940	Intérêt architectural	Valeur patrimoniale
	Commentaires	Croix		BS x	Disparu	Bon	
	Bâtiment agricole de forme peu conventionnelle en bardeau de bois et en planches verticales. Volumétrie intéressante.						
	N° photo 2013_28005_2ERA_2232_08_01_BS						


# Pré-inventaire du patrimoine bâti de la MRC des Etchemins

	Municipalité	Saint-Zacharie (28005)		Typologie architecturale	Maison de colonisation			
	Adresse	3136 -	3e Rang	Typologie fonctionnelle	résidentielle			
	Matricule	1204-73-5055	Année construction	Vers	1946	Intérêt architectural	Valeur patrimoniale	
	Commentaires	Revêtement en bardeau de bois.		Croix	BS	Disparu	Moyen	
	N° photo 2013_28005_3ERA_3136_01_01							

	Municipalité	Saint-Zacharie (28005)		Typologie architecturale	Vernaculaire américain			
	Adresse	3258 -	3e Rang	Typologie fonctionnelle	résidentielle			
	Matricule	1505-58-8520	Année construction	Vers	1900	Intérêt architectural	Valeur patrimoniale	
	Commentaires	Revêtement en bardeau de bois. Portes, fenêtres et ornementation en bois. Maison construite en deux étapes. Besoin d'entretien.		Croix	BS x	Disparu	Bon	
	N° photo 2013_28005_3ERA_3258_08_02							


	Municipalité	Saint-Zacharie (28005)		Typologie architecturale				
	Adresse	3268 -	3e Rang	Typologie fonctionnelle	agricole			
	Matricule	1505-86-7585	Année construction			Intérêt architectural	Valeur patrimoniale	
	Commentaires	Bâtiment secondaire en planches verticales et bardeaux.		Croix	BS x	Disparu	Moyen	
	N° photo 2013_28005_3ERA_3268_01_01_BS							


	Municipalité	Saint-Zacharie (28005)		Typologie architecturale	Autre			
	Adresse	3268 -	3e Rang	Typologie fonctionnelle	agricole			
	Matricule	1505-86-7585	Année construction	Entre	1910-1955	Intérêt architectural	Valeur patrimoniale	
	Commentaires	Grange-étable en planches verticales et obliques.		Croix	BS	Disparu	Bon	
	N° photo 2013_28005_3ERA_3268_02_01_BS							


	Municipalité	Saint-Zacharie (28005)		Typologie architecturale				
	Adresse	3313 -	3e Rang	Typologie fonctionnelle	religieuse			
	Matricule		Année construction			Intérêt architectural	Valeur patrimoniale	
	Commentaires	Croix de chemin avec instruments de la passion, sur la propriété du 3313, 3e Rang.		Croix x	BS	Disparu	Bon	
	N° photo 2013_28005_3ERA_3313_01_01							





# Pré-inventaire du patrimoine bâti de la MRC des Etchemins

	Municipalité	Saint-Zacharie (28005)		Typologie architecturale	Vernaculaire américain		
	Adresse	6393	6e Rang	Typologie fonctionnelle	résidentielle		
	Matricule	1610-97-7025	Année construction	Vers	1944	Intérêt architectural	Valeur patrimoniale
	Commentaires	Croix		BS	x	Disparu	Moyen
	Revêtement en bardeau de bois. Porte en bois. Plan en L. Besoin d'entretien.						
N° photo 2013_28005_R6RA_6393_01_01							


	Municipalité	Saint-Zacharie (28005)		Typologie architecturale	Maison de colonisation		
	Adresse	6637	6e-Rang (route du)	Typologie fonctionnelle	résidentielle		
	Matricule	2212-32-9570	Année construction	Vers	1900	Intérêt architectural	Valeur patrimoniale
	Commentaires	Croix		BS	x	Disparu	Moyen
	Revêtement en bardeau de bois. Fenêtres à guillotine à petits bois. Porte en bois.						
N° photo 2013_28005_R6RA_6637_01_01							


	Municipalité	Saint-Zacharie (28005)		Typologie architecturale			
	Adresse		7e Rang	Typologie fonctionnelle	religieuse		
	Matricule		Année construction			Intérêt architectural	Valeur patrimoniale
	Commentaires	Croix		x	BS	Disparu	Bon
	Croix de chemin avec niche, à l'intersection du 7e Rang et de la route 275						
N° photo 2013_28005_inters 7ERA-R275_02_01							


	Municipalité	Saint-Zacharie (28005)		Typologie architecturale			
	Adresse	7495	7e Rang	Typologie fonctionnelle	religieuse		
	Matricule		Année construction			Intérêt architectural	Valeur patrimoniale
	Commentaires	Croix		x	BS	Disparu	Bon
	Calvaire, sur la propriété du 7495, 7e Rang.						
N° photo 2013_28005_7ERA_7495_01_01							


	Municipalité	Saint-Zacharie (28005)		Typologie architecturale	Vernaculaire américain		
	Adresse	7555	7e Rang	Typologie fonctionnelle	résidentielle		
	Matricule	2013-17-9090	Année construction	Vers	1928	Intérêt architectural	Valeur patrimoniale
	Commentaires	Croix		BS	Disparu	Bon	
	Revêtement en bardeau de bois. Portes en bois. lucarne-pignon.						
N° photo 2013_28005_7ERA_7555_01_02							


# Pré-inventaire du patrimoine bâti de la MRC des Etchemins

	Municipalité	Saint-Zacharie (28005)		Typologie architecturale	Autre		
	Adresse	7555 - 7e Rang		Typologie fonctionnelle	agricole		
	Matricule	2013-17-9090	Année construction	Entre 1880-1940		Intérêt architectural	Valeur patrimoniale
	Commentaires	Croix BS Disparu		Bon			
	Grange-étable entièrement en bardeau de bois. Portes et fenêtres en bois. Garnaud abrité.						
	N° photo 2013_28005_7ERA_7555_08_01_BS						

	Municipalité	Sainte-Aurélie (28015)		Typologie architecturale	Vernaculaire américain		
	Adresse	10 - 10e Rang		Typologie fonctionnelle	résidentielle		
	Matricule	1215-39-0555	Année construction	Entre 1890-1930		Intérêt architectural	Valeur patrimoniale
	Commentaires	Croix BS x Disparu		Bon			
	Revêtement de bardeaux de bois, cheminée de brique, toiture de tôle, porte, fenêtres et ornements en bois.						
	N° photo 2013_28015_10ER_0010_01						


	Municipalité	Sainte-Aurélie (28015)		Typologie architecturale	Vernaculaire américain		
	Adresse	25 - 11e Rang		Typologie fonctionnelle	résidentielle		
	Matricule	1518-13-2505	Année construction	Vers 1913		Intérêt architectural	Valeur patrimoniale
	Commentaires	Croix BS Disparu		Faible			
	Maison qui a été très modifiée au niveau des matériaux.						
	N° photo rôle d'évaluation						


	Municipalité	Sainte-Aurélie (28015)		Typologie architecturale			
	Adresse	- 275 (route)		Typologie fonctionnelle	religieuse		
	Matricule		Année construction			Intérêt architectural	Valeur patrimoniale
	Commentaires	Croix x BS Disparu		Bon			
	Calvaire, à l'intersection de la route 275, du chemin des Bois-Francis et du rang Saint-Jean-Baptiste. Environnement laissant à désirer. Sera prochainement déménagé sur l'autre coin de rue et restauré.						
	N° photo 2013_28015_intersection-275-BF-						


	Municipalité	Sainte-Aurélie (28015)		Typologie architecturale	Maison de colonisation		
	Adresse	24 - 275 (route)		Typologie fonctionnelle	scolaire		
	Matricule	1115-96-0525	Année construction	Vers 1927		Intérêt architectural	Valeur patrimoniale
	Commentaires	Croix BS Disparu		Moyen			
	Bâtiment modeste, tout en bois, mais en mauvais état. Serait-ce une ancienne maison de colonisation?						
	N° photo rôle d'évaluation						





# Pré-inventaire du patrimoine bâti de la MRC des Etchemins

	Municipalité	Sainte-Aurélie (28015)	Typologie architecturale	Vernaculaire américain		
	Adresse	95 - 275 (route)	Typologie fonctionnelle	résidentielle		
	Matricule	1313-05-8531	Année construction	Vers 1920	Intérêt architectural	Valeur patrimoniale
	Commentaires	Croix	BS	Disparu	Moyen	
	Maison qui a été passablement modifiée au niveau des matériaux.					
N° photo		rôle d'évaluation				


	Municipalité	Sainte-Aurélie (28015)	Typologie architecturale	Vernaculaire américain		
	Adresse	024 - Bois-Francis (chemin des)	Typologie fonctionnelle	résidentielle		
	Matricule	1314-40-3015	Année construction	Vers 1920	Intérêt architectural	Valeur patrimoniale
	Commentaires	Croix	BS	Disparu	Moyen	
	Maison qui a été passablement modifiée au niveau des matériaux.					
N° photo		rôle d'évaluation				


	Municipalité	Sainte-Aurélie (28015)	Typologie architecturale	Vernaculaire américain		
	Adresse	042 - Bois-Francis (chemin des)	Typologie fonctionnelle	résidentielle		
	Matricule	1314-38-9580	Année construction	Vers 1910	Intérêt architectural	Valeur patrimoniale
	Commentaires	Croix	BS	Disparu	Moyen	
	Maison qui a été passablement modifiée au niveau des matériaux mais qui a conservé sa volumétrie originale et quelques éléments ornementaux au niveau de sa galerie.					
N° photo		rôle d'évaluation				


	Municipalité	Sainte-Aurélie (28015)	Typologie architecturale	Vernaculaire américain		
	Adresse	122 - Bois-Francis (chemin des)	Typologie fonctionnelle	résidentielle		
	Matricule	1514-08-8421	Année construction	Vers 1945	Intérêt architectural	Valeur patrimoniale
	Commentaires	Croix	BS	Disparu	Moyen	
	Revêtement de bardeaux d'amiante-ciment, fenêtres de bois.					
N° photo		2013_28015_BOFR_0122_01_01				


	Municipalité	Sainte-Aurélie (28015)	Typologie architecturale	Maison de colonisation		
	Adresse	125 - Bois-Francis (chemin des)	Typologie fonctionnelle	résidentielle		
	Matricule	1514-17-2749	Année construction	Vers 1920	Intérêt architectural	Valeur patrimoniale
	Commentaires	Croix	BS	Disparu	Moyen	
	Maison qui a été passablement modifiée au niveau des matériaux.					
N° photo		rôle d'évaluation				


# Pré-inventaire du patrimoine bâti de la MRC des Etchemins

	Municipalité	Sainte-Aurélie (28015)	Typologie architecturale	Vernaculaire américain		
	Adresse	146 - Bois-Francis (chemin des)	Typologie fonctionnelle	mixte		
	Matricule	1514-29-8025	Année construction	En 1903	Intérêt architectural	Valeur patrimoniale
	Commentaires	Croix	BS	x	Disparu	Bon
	Ancien magasin général. Portes et fenêtres de bois. Ancienneté, historique et position. Construit en 1903 par Francis Demers.					
	N° photo	2013_28015_BOFR_0146_01_01				


	Municipalité	Sainte-Aurélie (28015)	Typologie architecturale	Tradition québécoise		
	Adresse	150 - Bois-Francis (chemin des)	Typologie fonctionnelle	industrielle		
	Matricule	1514-39-6181	Année construction	En 1873-1874	Intérêt architectural	Valeur patrimoniale
	Commentaires	Croix	BS	Disparu	Supérieur	
	Vieux moulin, transformé en musée du patrimoine. Valeur d'ancienneté, intérêt historique et architectural, recouvert de bardeau de cèdre.					
	N° photo	rôle d'évaluation				


	Municipalité	Sainte-Aurélie (28015)	Typologie architecturale	Éclectisme victorien		
	Adresse	152 - Bois-Francis (chemin des)	Typologie fonctionnelle	commerciale		
	Matricule	1515-40-1212	Année construction	Vers 1904	Intérêt architectural	Valeur patrimoniale
	Commentaires	Croix	BS	Disparu	Bon	
	Bâtiment qui servi à plusieurs usage : magasin général, salle du 1er conseil municipal, première messe avant la construction du presbytère, bureau de poste et centrale téléphonique. Intéressant au niveau historique.					
	N° photo	rôle d'évaluation				


	Municipalité	Sainte-Aurélie (28015)	Typologie architecturale	Modernisme		
	Adresse	155 - Bois-Francis (chemin des)	Typologie fonctionnelle	religieuse		
	Matricule	1514-08-8421	Année construction	1945-1947	Intérêt architectural	Valeur patrimoniale
	Commentaires	Croix	BS	Disparu	Bon	
	Église de Sainte-Aurélie (architecte : René Blanchet). Revêtement de pierre. Fenêtres demi-circulaire, clocher. Positionnement au centre du village, historique.					
	N° photo	2013_28015_BOFR_0153_01_01				


	Municipalité	Sainte-Aurélie (28015)	Typologie architecturale	Arts & Crafts		
	Adresse	223 - Bois-Francis (chemin des)	Typologie fonctionnelle	résidentielle		
	Matricule	1615-12-1459	Année construction	Vers 1930	Intérêt architectural	Valeur patrimoniale
	Commentaires	Croix	BS	Disparu	Bon	
	Revêtement de bardeaux de bois, fenêtres à guillotine, portes en bois, ornements en bois.					
	N° photo	2013_28015_BOFR_0223_02_01				


# Pré-inventaire du patrimoine bâti de la MRC des Etchemins

	Municipalité	Sainte-Aurélie (28015)	Typologie architecturale	Architecture de villégiature		
	Adresse	39 - Érables (rue des)	Typologie fonctionnelle	résidentielle		
	Matricule		Année construction	Vers 1940	Intérêt architectural	Valeur patrimoniale
	Commentaires	Croix	BS	Disparu	Moyen	
	Recouvrement en bardeaux d'amiante-ciment, portes, fenêtres et chambranle en bois.					
	N° photo	2013_28015_ERAB_00039_01_01				

	Municipalité	Sainte-Aurélie (28015)	Typologie architecturale	Vernaculaire américain		
	Adresse	070 - Saint-Jean-Baptiste (rang)	Typologie fonctionnelle	commerciale		
	Matricule	1113-81-3005	Année construction	Vers 1933	Intérêt architectural	Valeur patrimoniale
	Commentaires	Croix	BS	Disparu	Moyen	
	Ancien magasin général. Nombreuses modifications mais volumétrie intacte.					
	N° photo	rôle d'évaluation				


	Municipalité	Sainte-Aurélie (28015)	Typologie architecturale	Tradition québécoise		
	Adresse	150 - Saint-Jean-Baptiste (rang)	Typologie fonctionnelle	résidentielle		
	Matricule	1012-22-7070	Année construction	Vers 1940	Intérêt architectural	Valeur patrimoniale
	Commentaires	Croix	BS	Disparu	Moyen	
	Bien que peu ancienne, cette maison utilise des matériaux et certaines composantes traditionnels en bois.					
	N° photo	rôle d'évaluation				


	Municipalité	Sainte-Aurélie (28015)	Typologie architecturale	Vernaculaire américain		
	Adresse	262 - Saint-Jean-Baptiste (rang)	Typologie fonctionnelle	résidentielle		
	Matricule	0810-34-9550	Année construction	Vers 1947	Intérêt architectural	Valeur patrimoniale
	Commentaires	Croix	BS x	Disparu	Moyen	
	Maison abandonnée. Revêtement de bardeaux de bois, fenêtre à guillotine, chambranles et planches cornières en bois.					
	N° photo	2013_28015_SJBA_0262_01_01				


	Municipalité	Sainte-Aurélie (28015)	Typologie architecturale			
	Adresse	410 - Saint-Joseph (rang)	Typologie fonctionnelle	religieuse		
	Matricule		Année construction	1961	Intérêt architectural	Valeur patrimoniale
	Commentaires	Croix x	BS	Disparu	Bon	
	Croix de chemin sculptée dans un tronc de merisier, sur la propriété du 410, rang Saint-Joseph, seule croix de chemin faite par une femme au Canada. L'artiste est Simone Morin de Saint-Aurélie.					
	N° photo	2013_28015_STJO_0410_01_01				





# Pré-inventaire du patrimoine bâti de la MRC des Etchemins

	Municipalité	Sainte-Aurélie (28015)	Typologie architecturale	Vernaculaire américain
	Adresse	426 - Saint-Joseph (rang)	Typologie fonctionnelle	résidentielle
	Matricule	2017-77-9570	Année construction	Vers 1910
	Commentaires	<b>Croix</b> <b>BS</b> <b>Disparu</b>	Intérêt architectural	Moyen
	Maison qui a été passablement modifiée au niveau des matériaux.			
N° photo	rôle d'évaluation			


	Municipalité	Sainte-Aurélie (28015)	Typologie architecturale	Autre
	Adresse	1 - Saules (rue des)	Typologie fonctionnelle	résidentielle
	Matricule	1514-38-5993	Année construction	Vers 1962
	Commentaires	<b>Croix</b> <b>BS</b> <b>Disparu</b>	Intérêt architectural	Moyen
	Revêtement de planches de bois horizontales, fenêtres en bois. Positionnement près du lac.			
N° photo	2013_28015_SAUL_0001_02_01			


	Municipalité	Sainte-Justine (28045)	Typologie architecturale	Vernaculaire américain
	Adresse	1111 - 10e Rang Est	Typologie fonctionnelle	résidentielle
	Matricule	1542-55-1905	Année construction	Vers 1910
	Commentaires	<b>Croix</b> <b>BS</b> <b>Disparu</b>	Intérêt architectural	Bon
	Revêtement de planches de bois à feuillures, ornements en bois.			
N° photo	2013_28045_10ER_1111_08_01			


	Municipalité	Sainte-Justine (28045)	Typologie architecturale	
	Adresse	1110 - 10e Rang Ouest	Typologie fonctionnelle	religieuse
	Matricule		Année construction	
	Commentaires	<b>Croix</b> x <b>BS</b> <b>Disparu</b>	Intérêt architectural	Bon
	Calvaire, à côté du 1110, 10e Rang Ouest.			
N° photo	2013_28045_10ER_1110_01_02			


	Municipalité	Sainte-Justine (28045)	Typologie architecturale	
	Adresse	- 11e-Rang (route du)	Typologie fonctionnelle	religieuse
	Matricule		Année construction	
	Commentaires	<b>Croix</b> x <b>BS</b> <b>Disparu</b>	Intérêt architectural	Bon
	Calvaire, à l'intersection de la route du 11e Rang et du 12e Rang Est.			
N° photo	2013_28045_11ER_01_01			


# Pré-inventaire du patrimoine bâti de la MRC des Etchemins

	Municipalité	Sainte-Justine (28045)	Typologie architecturale	
	Adresse	481 - 12e Rang Est	Typologie fonctionnelle	religieuse
	Matricule		Année construction	
	Commentaires	Croix x BS Disparu	Intérêt architectural	Bon
		Croix de chemin en métal.	Valeur patrimoniale	
N° photo 2013_28045_12ER_0481_01_01				

	Municipalité	Sainte-Justine (28045)	Typologie architecturale	Maison de colonisation
	Adresse	701 - 12e Rang Est	Typologie fonctionnelle	résidentielle
	Matricule	1445-83-1546	Année construction	Vers 1910
	Commentaires	Croix BS Disparu	Intérêt architectural	Moyen
		Maison abandonnée. Revêtement de bardeaux de bois découpés, portes, fenêtres et ornementation en bois.	Valeur patrimoniale	
N° photo 2013_28045_12ER_0701_02_01				


	Municipalité	Sainte-Justine (28045)	Typologie architecturale	
	Adresse	0119 - 204 (route)	Typologie fonctionnelle	religieuse
	Matricule		Année construction	
	Commentaires	Croix x BS Disparu	Intérêt architectural	Bon
		Croix de chemin, à droite du 119, route 204.	Valeur patrimoniale	
N° photo 2013_28045_R204_0119_01_01				


	Municipalité	Sainte-Justine (28045)	Typologie architecturale	Tradition québécoise
	Adresse	0570 - 204 (route)	Typologie fonctionnelle	résidentielle
	Matricule	1742-76-8083	Année construction	Vers 1880
	Commentaires	Croix BS Disparu	Intérêt architectural	Bon
		Toiture de tôle en plaque, revêtement de bardeau de bois, portes en bois, fenêtres à battants, ornements en bois, Maison probablement surhaussée sur de nouvelles fondations.	Valeur patrimoniale	
N° photo 2013_28045_R204_0570_01_01				


	Municipalité	Sainte-Justine (28045)	Typologie architecturale	Maison de colonisation
	Adresse	0700 - 204 (route)	Typologie fonctionnelle	résidentielle
	Matricule	1843-20-9787	Année construction	Vers 1870
	Commentaires	Croix BS Disparu	Intérêt architectural	Supérieur
		Site du monastère des Trappistes. Toiture en bardeaux de cèdre, revêtement de planche verticale en bois, porte, fenêtres et ornements en bois. Ancienneté, intérêt historique et architectural.	Valeur patrimoniale	
N° photo 2013_28045_R204_0700_01_01				





# Pré-inventaire du patrimoine bâti de la MRC des Etchemins

	Municipalité	Sainte-Justine (28045)		Typologie architecturale		
	Adresse	0700 -	204 (route)	Typologie fonctionnelle	religieuse	
	Matricule	1843-20-9787	Année construction	Intérêt architectural	Valeur patrimoniale	
	Commentaires	Croix x	BS	Disparu	Bon	
	Croix et monument du site des Trappistes.					
N° photo	rôle d'évaluation					


	Municipalité	Sainte-Justine (28045)		Typologie architecturale	Maison de colonisation	
	Adresse	0710 -	204 (route)	Typologie fonctionnelle	résidentielle	
	Matricule	1843-12-7865	Année construction	Intérêt architectural	Valeur patrimoniale	
	Commentaires	Croix	BS	Disparu	Supérieur	
	Maison Roy du site du monastère des Trappistes. Toiture en bardeaux de cèdre, revêtement de planches verticales en bois, porte, fenêtres et ornements en bois.					
N° photo	2013_28045_R204_0710_02_01					


	Municipalité	Sainte-Justine (28045)		Typologie architecturale	Autre	
	Adresse	0841 -	204 (route)	Typologie fonctionnelle	agricole	
	Matricule	1942-15-4199	Année construction	Intérêt architectural	Valeur patrimoniale	
	Commentaires	Croix	BS	Disparu	Bon	
	Grange-atelier. Bonne authenticité (tout en bois). Architecture particulière avec partie centrale exhaussée.					
N° photo	rôle d'évaluation					


	Municipalité	Sainte-Justine (28045)		Typologie architecturale	Vernaculaire américain	
	Adresse	1401 -	204 (route)	Typologie fonctionnelle	résidentielle	
	Matricule	2045-85-3584	Année construction	Intérêt architectural	Valeur patrimoniale	
	Commentaires	Croix	BS x	Disparu	Bon	
	Revêtement de planches horizontales en bois, fenêtres à guillotine, toiture de tôle, ornements en bois. Volumétrie, ancienneté. "Construite en 1880. Jenet et Fortin sont les constructeurs; Victor Potvin (20-25 ans); Zoëlla Bélanger Lemieux (50 ans)." (ancien inventaire)					
N° photo	2013_28045_R204_1401_01_01					


	Municipalité	Sainte-Justine (28045)		Typologie architecturale	Maison de colonisation	
	Adresse	1141 -	7e Rang Ouest	Typologie fonctionnelle	résidentielle	
	Matricule	1937-40-3313	Année construction	Intérêt architectural	Valeur patrimoniale	
	Commentaires	Croix	BS	Disparu	Moyen	
	Maison abandonnée. Revêtement de bardeaux de bois, toiture en tôle en plaque, fenêtres, portes et ornements en bois.					
N° photo	2013_28045_7ERO_1141_01_01					


# Pré-inventaire du patrimoine bâti de la MRC des Etchemins

	Municipalité	Sainte-Justine (28045)	Typologie architecturale	Vernaculaire américain
	Adresse	202 - Bédard (rue)	Typologie fonctionnelle	résidentielle
	Matricule	1641-43-8590	Année construction	Vers 1920
	Commentaires	Croix BS Disparu	Intérêt architectural	Moyen
	Revêtement de planches de bois horizontales, fenêtres à guillotine, ornements en bois.			
N° photo 2013_28045_BEDA_0202_02_01				


	Municipalité	Sainte-Justine (28045)	Typologie architecturale	Néoclassicisme
	Adresse	- Principale (rue)	Typologie fonctionnelle	religieuse
	Matricule		Année construction	En 1921
	Commentaires	Croix BS Disparu	Intérêt architectural	Supérieur
	Chapelle Sainte-Anne. "Elle est construite en 1921 par Naziance Tanguay, Onias Morin et Ebi Chabot sur le terrain d'Alphonse Chabot pour remercier sainte Anne de la protection évidente lors du feu du 25 juillet 1920.			
N° photo				


	Municipalité	Sainte-Justine (28045)	Typologie architecturale	Néoclassicisme
	Adresse	- Principale (rue)	Typologie fonctionnelle	religieuse
	Matricule		Année construction	En 1921
	Commentaires	Croix BS Disparu	Intérêt architectural	Supérieur
	Chapelle Sacré-Cœur. "Construite à l'instigation du curé Kirouac en 1921 à cause de la protection accordé par le Sacré-Coeur au jeunes gens de Sainte-Justine pendant la guerre de 1914-1918." Située entre le 301 et le 305, rue Principale.			
N° photo 2013_28045_SACO_01_01				


	Municipalité	Sainte-Justine (28045)	Typologie architecturale	Éclectisme victorien
	Adresse	158 - Principale (rue)	Typologie fonctionnelle	résidentielle
	Matricule	1640-18-5798	Année construction	Vers 1907
	Commentaires	Croix BS Disparu	Intérêt architectural	Supérieur
	Revêtement planches horizontales en bois, ornements en bois, fenêtres à guillotine. "la construction de la maison à commencé en 1907 par Philibert et son père Nazance. "			
N° photo 2013_28045_PRIN_0158_01_01				


	Municipalité	Sainte-Justine (28045)	Typologie architecturale	Courant cubique
	Adresse	164 - Principale (rue)	Typologie fonctionnelle	résidentielle
	Matricule	1640-19-6523	Année construction	Vers 1904
	Commentaires	Croix BS Disparu	Intérêt architectural	Bon
	revêtement de planches de bois à feuillures, ornementation en bois, portes et volets en bois.			
N° photo 2013_28045_PRIN_0164_01_01				


# Pré-inventaire du patrimoine bâti de la MRC des Etchemins

	Municipalité	Sainte-Justine (28045)		Typologie architecturale	Courant cubique		
	Adresse	186 - Principale (rue)		Typologie fonctionnelle	résidentielle		
	Matricule	1640-29-3966	Année construction	Vers	1910	Intérêt architectural	Valeur patrimoniale
	Commentaires	Croix		BS	Disparu	Bon	
	Toiture en tôle à baguettes, revêtement de planches en bois, poteau et balustrade en bois, parapet.						
	N° photo 2013_28045_PRIN_0186_01_01						

	Municipalité	Sainte-Justine (28045)		Typologie architecturale	Courant cubique		
	Adresse	240 - 242 Principale (rue)		Typologie fonctionnelle	institutionnelle ou publique		
	Matricule	1641-43-1157	Année construction	Vers	1936	Intérêt architectural	Valeur patrimoniale
	Commentaires	Croix		BS	Disparu	Bon	
	Presbytère. Revêtement de brique, porte avec imposte. "La brique du presbytère est la brique de la 2e église."						
	N° photo 2013_28045_PRIN_0240_02_02						


	Municipalité	Sainte-Justine (28045)		Typologie architecturale	Néogothique		
	Adresse	240 - 242 Principale (rue)		Typologie fonctionnelle	religieuse		
	Matricule		Année construction	En	1936-1937	Intérêt architectural	Valeur patrimoniale
	Commentaires	Croix		BS	Disparu	Supérieur	
	Église de Saint-Justine (architecte : Charles-A. Jean). Ancienneté, historique, architecturale et positionnement au centre du village.						
	N° photo 2013_28045_PRIN_240A_08_01						


	Municipalité	Sainte-Justine (28045)		Typologie architecturale	Courant cubique		
	Adresse	255 - Principale (rue)		Typologie fonctionnelle	résidentielle		
	Matricule	1641-52-5014	Année construction	En	1917	Intérêt architectural	Valeur patrimoniale
	Commentaires	Croix		BS	Disparu	Bon	
	Toiture de tôle à la canadienne, revêtement de brique, fenêtres à guillotine, jeu de briques, "Construite en 1917 par Ferdinand Chabot. Le feu fut arrêté entre cette maison et celle du 247. "						
	N° photo 2013_28045_PRIN_0255_01_01						


	Municipalité	Sainte-Justine (28045)		Typologie architecturale	Vernaculaire américain		
	Adresse	260 - 262 Principale (rue)		Typologie fonctionnelle	résidentielle		
	Matricule	1641-52-3568	Année construction	Vers	1900	Intérêt architectural	Valeur patrimoniale
	Commentaires	Croix		BS	Disparu	Bon	
	Ancien bureau de notaire. Toiture de tôle à baguettes, revêtement de brique, fenêtre à guillotine, porte et ornements en bois. "Construit en 1900. Construction de l'aile droite en 1923. "						
	N° photo 2013_28045_PRIN_0260_01_01						





# Pré-inventaire du patrimoine bâti de la MRC des Etchemins

	Municipalité	Sainte-Justine (28045)		Typologie architecturale	Éclectisme victorien		
	Adresse	315 -	Principale (rue)	Typologie fonctionnelle	résidentielle		
	Matricule	1641-85-3817	Année construction	Vers	1910	Intérêt architectural	Valeur patrimoniale
	Commentaires	Croix BS Disparu			Moyen		
	Ancienne maison victorienne modifiée. "Elle est construite en même temps que l'église qui a brûlé en 1910." Modifications considérables depuis dernier inventaire.						
	N° photo 2013_28045_PRIN_0315_08_01						

	Municipalité	Sainte-Justine (28045)		Typologie architecturale	Maison de colonisation		
	Adresse	571 -	Saint-Pierre (rang)	Typologie fonctionnelle	résidentielle		
	Matricule	1434-47-0596	Année construction	Vers	1900	Intérêt architectural	Valeur patrimoniale
	Commentaires	Croix BS x Disparu			Bon		
	Revêtement de bardeaux de bois découpés, toiture de tôle, porte et ornements en bois.						
	N° photo 2013_28045_STPI_0571_01_01						


	Municipalité	Sainte-Rose-de-Watford (28030)		Typologie architecturale			
	Adresse	255 -	1er Rang Est	Typologie fonctionnelle	religieuse		
	Matricule		Année construction			Intérêt architectural	Valeur patrimoniale
	Commentaires	Croix x BS Disparu			Moyen		
	Croix de chemin blanche avec sainte vierge, en face du 255, 1er Rang Est.						
	N° photo 2013_28020_1ERE_0255_01_02						


	Municipalité	Sainte-Rose-de-Watford (28030)		Typologie architecturale			
	Adresse	110 -	1er Rang Ouest	Typologie fonctionnelle	religieuse		
	Matricule		Année construction			Intérêt architectural	Valeur patrimoniale
	Commentaires	Croix x BS Disparu			Moyen		
	Croix de chemin, à côté du 110, 1er Rang Ouest.						
	N° photo rôle d'évaluation						


	Municipalité	Sainte-Rose-de-Watford (28030)		Typologie architecturale	Vernaculaire américain		
	Adresse	128 -	1er Rang Ouest	Typologie fonctionnelle	résidentielle		
	Matricule	0529-38-7610	Année construction	Vers	1921	Intérêt architectural	Valeur patrimoniale
	Commentaires	Croix BS x Disparu			Bon		
	Accompagné de petits chalets. Revêtement de planches de bois à feuillures, fenêtres à guillotine, portes et ornements en bois.						
	N° photo 2013_28020_1ERO_0128_01_01						





# Pré-inventaire du patrimoine bâti de la MRC des Etchemins

	Municipalité	Sainte-Rose-de-Watford (28030)	Typologie architecturale	
	Adresse	145 - 1er Rang Ouest	Typologie fonctionnelle	religieuse
	Matricule		Année construction	
	Commentaires	<b>Croix</b> x <b>BS</b> <b>Disparu</b>	Intérêt architectural	Bon
	Croix de chemin, en face du 145, 1er Rang Ouest, à l'intersection du chemin de la Station.			
N° photo 2013_28020_1ERO_0145_08_01				


	Municipalité	Sainte-Rose-de-Watford (28030)	Typologie architecturale	Maison de colonisation
	Adresse	1130 - 204 Est (route)	Typologie fonctionnelle	résidentielle
	Matricule	1234-68-5621	Année construction	Vers 1922
	Commentaires	<b>Croix</b> <b>BS</b> x <b>Disparu</b>	Intérêt architectural	Bon
	Maison de colonisation. Revêtement de bardeaux de bois, porte, fenêtres et ornements en bois.			
N° photo 2013_28020_204E_1130_08_02				


	Municipalité	Sainte-Rose-de-Watford (28030)	Typologie architecturale	Autre
	Adresse	1130 - 204 Est (route)	Typologie fonctionnelle	agricole
	Matricule	1234-68-5621	Année construction	Entre 1920-1940
	Commentaires	<b>Croix</b> <b>BS</b> <b>Disparu</b>	Intérêt architectural	Bon
	Grange-étable à toit brisé, entièrement en bois.			
N° photo 2013_28020_204E_1130_08_01				


	Municipalité	Sainte-Rose-de-Watford (28030)	Typologie architecturale	Courant cubique
	Adresse	1185 - 204 Est (route)	Typologie fonctionnelle	scolaire
	Matricule	1135-05-9503	Année construction	Vers 1900
	Commentaires	<b>Croix</b> <b>BS</b> <b>Disparu</b>	Intérêt architectural	Bon
	Probablement une ancienne école de rang. Revêtement de bardeaux de bois, chambranles et planches cornières en bois.			
N° photo 2013_28020_204E_1185_02_01				


	Municipalité	Sainte-Rose-de-Watford (28030)	Typologie architecturale	Maison de colonisation
	Adresse	220 - 5e Rang	Typologie fonctionnelle	résidentielle
	Matricule	1029-84-2816	Année construction	Vers 1900
	Commentaires	<b>Croix</b> <b>BS</b> x <b>Disparu</b>	Intérêt architectural	Bon
	Revêtement en bardeaux de bois, toiture de tôle, fenêtres et ornements en bois.			
N° photo 2013_28020_5ERG_0220_08_01				


# Pré-inventaire du patrimoine bâti de la MRC des Etchemins

	Municipalité	Sainte-Rose-de-Watford (28030)		Typologie architecturale	Autre		
	Adresse	270 - 5e Rang		Typologie fonctionnelle	résidentielle		
	Matricule	1229-39-6337	Année construction	Vers	1930	Intérêt architectural	Valeur patrimoniale
	Commentaires	Croix		BS	Disparu	Bon	
	Maison éloignée du chemin, accès clôturé. Revêtement de planches verticales, portes et fenêtres en bois.						
N° photo 2013_28020_5ERG_0270_01_01							


	Municipalité	Sainte-Rose-de-Watford (28030)		Typologie architecturale	Vernaculaire américain		
	Adresse	150 - 6e Rang		Typologie fonctionnelle	résidentielle		
	Matricule	1026-38-1346	Année construction	Vers	1928	Intérêt architectural	Valeur patrimoniale
	Commentaires	Croix		BS	Disparu	Bon	
	Maison revêtu de tuiles d'amiante-ciment de deux teintes au moins depuis les années 1950. Les fenêtres ont toutefois été remplacées. Volumétrie et galerie intéressantes.						
N° photo rôle d'évaluation							


	Municipalité	Sainte-Rose-de-Watford (28030)		Typologie architecturale			
	Adresse	645 - 6e Rang		Typologie fonctionnelle	religieuse		
	Matricule		Année construction			Intérêt architectural	Valeur patrimoniale
	Commentaires	Croix x		BS	Disparu	Bon	
	Croix de chemin avec statue de la sainte Vierge, en face du 645, 6e Rang.						
N° photo 2013_28020_6ERG_0645_08_01							


	Municipalité	Sainte-Rose-de-Watford (28030)		Typologie architecturale	Maison de colonisation		
	Adresse	125 - Famine Sud (rang de la)		Typologie fonctionnelle	résidentielle		
	Matricule	0628-20-1491	Année construction	Vers	1927	Intérêt architectural	Valeur patrimoniale
	Commentaires	Croix		BS	Disparu	Moyen	
	Revêtement de bardeaux de bois, fenêtres et ornements en bois.						
N° photo 2013_28020_FAMS_0125_08_01							


	Municipalité	Sainte-Rose-de-Watford (28030)		Typologie architecturale	Vernaculaire américain		
	Adresse	260 - Grande-Ligne Nord (route de la)		Typologie fonctionnelle	résidentielle		
	Matricule	0933-76-1438	Année construction	Vers	1900	Intérêt architectural	Valeur patrimoniale
	Commentaires	Croix		BS	Disparu	Bon	
	Revêtement de papier brique, toiture à demi-croupes revêtu de tôle en plaque, portes, fenêtres et ornements en bois, fenêtre en losange, lucarne.						
N° photo 2013_28020_GLIN_0260_01_02							


# Pré-inventaire du patrimoine bâti de la MRC des Etchemins

	Municipalité	Sainte-Rose-de-Watford (28030)	Typologie architecturale	Vernaculaire américain		
	Adresse	140 - Grande-Ligne Sud (route de la)	Typologie fonctionnelle	résidentielle		
	Matricule	1330-76-7148	Année construction	Vers 1925	Intérêt architectural	Valeur patrimoniale
	Commentaires	Croix	BS	x	Disparu	Moyen
	Revêtement de planches verticales en bois, fenêtres et chambranle en bois.					
	N° photo 2013_28020_G LIS_0140_01_01					

	Municipalité	Sainte-Rose-de-Watford (28030)	Typologie architecturale	Néoclassicisme		
	Adresse	515 - Principale (rue)	Typologie fonctionnelle	religieuse		
	Matricule	0931-77-6929	Année construction	Entre 1898-1914	Intérêt architectural	Valeur patrimoniale
	Commentaires	Croix	BS	Disparu	Supérieur	
	Église de Sainte-Rose. Revêtement de bardeaux d'amiante-ciment en losange, fenêtres, portes et ornements en bois.					
	N° photo 2013_28020_PRIN_0515_08_01					


	Municipalité	Sainte-Rose-de-Watford (28030)	Typologie architecturale	Vernaculaire américain		
	Adresse	600 - 602 Principale (rue)	Typologie fonctionnelle	mixte		
	Matricule	1031-41-9892	Année construction	En 1893	Intérêt architectural	Valeur patrimoniale
	Commentaires	Croix	BS	Disparu	Supérieur	
	Magasin général, 1893, agrandi en 1910. Revêtement de planches horizontales et bardeaux de bois, fenêtres à guillotine, portes et ornements en bois, galerie et balcon, vieilles enseignes.					
	N° photo 2013_28020_PRIN_0600_01_04					


	Municipalité	Sainte-Rose-de-Watford (28030)	Typologie architecturale	Vernaculaire américain		
	Adresse	670 - Principale (rue)	Typologie fonctionnelle	résidentielle		
	Matricule	1031-52-5445	Année construction	En 1908	Intérêt architectural	Valeur patrimoniale
	Commentaires	Croix	BS	Disparu	Moyen	
	Revêtement de bardeau découpé en losange. Construit en 1908 par Georges Turcotte. Les fenêtres ont été changés en 1978 et le toit de tôle a été installé en 1970.					
	N° photo 2013_28020_PRIN_0670_01_01					


	Municipalité	Sainte-Rose-de-Watford (28030)	Typologie architecturale			
	Adresse	157 - Roy (route)	Typologie fonctionnelle	religieuse		
	Matricule		Année construction		Intérêt architectural	Valeur patrimoniale
	Commentaires	Croix	x	BS	Disparu	Bon
	Calvaire, en face du 157, route Roy.					
	N° photo 2013_28020_ROYR_0157_08_01					





# Pré-inventaire du patrimoine bâti de la MRC des Etchemins

	Municipalité	Sainte-Sabine (28065)	Typologie architecturale	Vernaculaire américain		
	Adresse	095 - Principale (rue)	Typologie fonctionnelle	résidentielle		
	Matricule	1549-88-1510	Année construction	Vers 1909	Intérêt architectural	Valeur patrimoniale
	Commentaires	Croix	BS	Disparu	Bon	
	"Bâti en 1909 pour une école". Revêtement de planches horizontales en bois, lucarne, portes, fenêtres et ornements en bois.					
N° photo 2013_28065_PRIN_0095_08_01						

	Municipalité	Sainte-Sabine (28065)	Typologie architecturale	Vernaculaire américain		
	Adresse	105 - Principale (rue)	Typologie fonctionnelle	commerciale		
	Matricule	1549-88-0070	Année construction	Vers 1910	Intérêt architectural	Valeur patrimoniale
	Commentaires	Croix	BS	Disparu	Bon	
	Ancien magasin général tenu par la même famille durant 80 ans, auj. transformé en logements. A été le lieu de réunions du conseil municipal pendant des années. Altérations importantes.					
N° photo rôle d'évaluation						


	Municipalité	Sainte-Sabine (28065)	Typologie architecturale			
	Adresse	069 - Saint-Charles (rang)	Typologie fonctionnelle	religieuse		
	Matricule		Année construction	En 1929	Intérêt architectural	Valeur patrimoniale
	Commentaires	Croix x	BS	Disparu	Bon	
	Calvaire blanc, en face du 69, rang Saint-Charles. "Elle est érigé par Fortunat Boutin et bénie le 8 septembre 1929 par l'abbé Kirouac, le curé de Sainte-Justine."					
N° photo 2013_28065_SCHA_CROIX_01_01						


	Municipalité	Sainte-Sabine (28065)	Typologie architecturale	Vernaculaire américain		
	Adresse	083 - Saint-Charles (rang)	Typologie fonctionnelle	résidentielle		
	Matricule	1651-69-4000	Année construction	Vers 1904	Intérêt architectural	Valeur patrimoniale
	Commentaires	Croix	BS x	Disparu	Bon	
	Maison qui a été rénovée avec beaucoup de goût dans les années 1990. Elle forme un bel ensemble avec la grange-étable.					
N° photo rôle d'évaluation						


	Municipalité	Sainte-Sabine (28065)	Typologie architecturale	Maison de colonisation		
	Adresse	143 - Saint-Charles (rang)	Typologie fonctionnelle	résidentielle		
	Matricule	1852-45-9070	Année construction	Vers 1900	Intérêt architectural	Valeur patrimoniale
	Commentaires	Croix	BS	Disparu	Bon	
	Revêtement de bardeaux de bois, portes, fenêtres et ornements (aisseliers, chambranles) en bois. Maison bien entretenue.					
N° photo 2013_28065_SCHA_0143_02_01						





# Pré-inventaire du patrimoine bâti de la MRC des Etchemins

	Municipalité	Sainte-Sabine (28065)	Typologie architecturale	Vernaculaire américain
	Adresse	147 - Saint-Charles (rang)	Typologie fonctionnelle	résidentielle
	Matricule	1852-67-5090	Année construction	Vers 1915
	Commentaires	<b>Croix</b> <b>BS</b> <b>Disparu</b>	Intérêt architectural	Bon
	Maison ayant conservé une belle authenticité avec son parement de bois, ses fenêtres traditionnelles et plusieurs éléments décoratifs. Elle n'est malheureusement visible que partiellement à partir du chemin.			
N° photo	rôle d'évaluation			


	Municipalité	Sainte-Sabine (28065)	Typologie architecturale	Vernaculaire américain
	Adresse	181 - Saint-Charles (rang)	Typologie fonctionnelle	résidentielle
	Matricule	1953-45-0020	Année construction	Vers 1915
	Commentaires	<b>Croix</b> <b>BS</b> <b>Disparu</b>	Intérêt architectural	Moyen
	Revêtement en bardeaux de bois, lucarne, portes, fenêtres et ornements en bois.			
N° photo	2013_28065_SCHA_0181_08_01			


	Municipalité	Sainte-Sabine (28065)	Typologie architecturale	
	Adresse	181 - Saint-Charles (rang)	Typologie fonctionnelle	agricole
	Matricule		Année construction	Vers 1900
	Commentaires	<b>Croix</b> <b>BS</b> <b>Disparu</b>	Intérêt architectural	Moyen
	près du 181, rang Saint-Charles. Grange-étable revêtue de planches de bois verticales, fenêtres en bois dotées de chambranles, toiture brisée.			
N° photo	2013_28065_SCHA_P181_10_01			


	Municipalité	Sainte-Sabine (28065)	Typologie architecturale	Vernaculaire américain
	Adresse	01 - Saint-Charles (rue)	Typologie fonctionnelle	résidentielle
	Matricule	1549-89-0254	Année construction	Vers 1904
	Commentaires	<b>Croix</b> <b>BS</b> <b>Disparu</b>	Intérêt architectural	Bon
	Cette maison aurait abrité un bureau de poste, une centrale téléphonique et un magasin. Revêtement de bardeaux de bois, fenêtres à guillotine, portes et ornements en bois.			
N° photo	2013_28065_SCHA_0001_08_01			


	Municipalité	Sainte-Sabine (28065)	Typologie architecturale	Courant cubique
	Adresse	02 - Saint-Charles (rue)	Typologie fonctionnelle	résidentielle
	Matricule	1549-89-6649	Année construction	Vers 1907
	Commentaires	<b>Croix</b> <b>BS</b> <b>Disparu</b>	Intérêt architectural	Bon
	Presbytère de Sainte-Sabine. Revêtement de planches de bois à feuilures, ornements en bois.			
N° photo	2013_28065_SCHA_0002_08_01			


# Pré-inventaire du patrimoine bâti de la MRC des Etchemins

	Municipalité	Sainte-Sabine (28065)	Typologie architecturale	Néoclassicisme
	Adresse	02 - Saint-Charles (rue)	Typologie fonctionnelle	religieuse
	Matricule		Année construction	En 1907
	Commentaires	<b>Croix</b> <b>BS</b> <b>Disparu</b>	Intérêt architectural	Supérieur
	Église de Sainte-Sabine (architecte : David Ouellet). Intérêt architectural, historique et de positionnement.			
	N° photo	2013_28065_SCHA_0002_02_02		


	Municipalité	Sainte-Sabine (28065)	Typologie architecturale	Maison de colonisation
	Adresse	24 - Saint-Charles (rue)	Typologie fonctionnelle	résidentielle
	Matricule	1649-99-9374	Année construction	Vers 1900
	Commentaires	<b>Croix</b> <b>BS</b> <b>Disparu</b>	Intérêt architectural	Moyen
	Revêtement de planches de bois horizontales, fenêtres et portes en bois.			
	N° photo	2013_28065_SCHA_0024_08_01		

	Municipalité	Sainte-Sabine (28065)	Typologie architecturale	Vernaculaire américain
	Adresse	41 - Saint-Georges (rang)	Typologie fonctionnelle	résidentielle
	Matricule	1552-28-3015	Année construction	Vers 1930
	Commentaires	<b>Croix</b> <b>BS</b> <b>Disparu</b>	Intérêt architectural	Moyen
	Maison qui conserve quelques éléments traditionnels. Annexe revêtue de tôle en plaques. Elle est située très loin du chemin public.			
	N° photo	rôle d'évaluation		

	Municipalité	Sainte-Sabine (28065)	Typologie architecturale	Vernaculaire américain
	Adresse	49 - Saint-Georges (rang)	Typologie fonctionnelle	scolaire
	Matricule	1652-04-0065	Année construction	Vers 1935
	Commentaires	<b>Croix</b> <b>BS</b> x <b>Disparu</b>	Intérêt architectural	Bon
	Ancienne école de rang? Revêtement de bardeaux d'amiante-ciment, porte, fenêtres et ornements en bois, toiture en bardeaux de bois.			
	N° photo	2013_28065_SGEO_0049_02_01		


	Municipalité	Sainte-Sabine (28065)	Typologie architecturale	
	Adresse	20 - Saint-Henri (rang)	Typologie fonctionnelle	religieuse
	Matricule		Année construction	
	Commentaires	<b>Croix</b> x <b>BS</b> <b>Disparu</b>	Intérêt architectural	Moyen
	Croix de chemin blanche avec petite vitrine, en face du 20, rang Saint-Henri.			
	N° photo	2013_28065_SHEN_CROIX_02_01		

# Pré-inventaire du patrimoine bâti de la MRC des Etchemins




Municipalité	Sainte-Sabine (28065)	Typologie architecturale	Maison de colonisation
Adresse	36 - Saint-Henri (rang)	Typologie fonctionnelle	résidentielle
Matricule	1647-18-8020	Année construction	Vers 1930
Commentaires	Croix BS Disparu	Intérêt architectural	Moyen
Valeur patrimoniale			
Revêtement de papier brique, portes, fenêtres et ornements en bois.			

N° photo 2013\_28065\_SHEN\_0036\_02\_01




Municipalité	Sainte-Sabine (28065)	Typologie architecturale	Boomtown
Adresse	49 - Saint-Henri (rang)	Typologie fonctionnelle	résidentielle
Matricule	1547-94-2070	Année construction	Vers 1900
Commentaires	Croix BS x Disparu	Intérêt architectural	Moyen
Valeur patrimoniale			
Revêtement de bardeaux d'amiante-ciment en losange, ornements en bois.			

N° photo 2013\_28065\_SHEN\_0049\_01\_01




Municipalité	Sainte-Sabine (28065)	Typologie architecturale	Boomtown
Adresse	54 - Saint-Henri (rang)	Typologie fonctionnelle	résidentielle
Matricule	1547-85-1000	Année construction	Vers 1900
Commentaires	Croix BS Disparu	Intérêt architectural	Supérieur
Valeur patrimoniale			
"Elle figure parmi les premières constructions de Sainte-Sabine" (Livret). Revêtement de tôle embossée, fenêtres et ornementation en bois.			

N° photo 2013\_28065\_SHEN\_0054\_02\_01



Municipalité	Sainte-Sabine (28065)	Typologie architecturale	Tradition québécoise
Adresse	61 - Saint-Henri (rang)	Typologie fonctionnelle	résidentielle
Matricule	1547-72-0080	Année construction	Vers 1895
Commentaires	Croix BS Disparu	Intérêt architectural	Bon
Valeur patrimoniale			
Revêtement de bardeaux de bois découpés, fenêtres et ornements en bois.			

N° photo 2013\_28065\_SHEN\_0061\_02\_01




Municipalité	Sainte-Sabine (28065)	Typologie architecturale	Tradition québécoise
Adresse	88 - Saint-Henri (rang)	Typologie fonctionnelle	résidentielle
Matricule	1546-07-5000	Année construction	Vers 1900
Commentaires	Croix BS x Disparu	Intérêt architectural	Moyen
Valeur patrimoniale			
Revêtement de papier brique, fenêtres, portes et ornements en bois.			

N° photo 2013\_28065\_SHEN\_0088\_01\_01



# Pré-inventaire du patrimoine bâti de la MRC des Etchemins

	Municipalité	Sainte-Sabine (28065)		Typologie architecturale	Maison de colonisation	
	Adresse	113 -	Sainte-Marie (rang)	Typologie fonctionnelle	résidentielle	
	Matricule	2050-38-3010	Année construction	Vers 1900	Intérêt architectural	Valeur patrimoniale
	Commentaires	Croix	BS	Disparu	Moyen	
	Revêtement de papier brique, portes, fenêtres et ornements en bois.					
N° photo	2013_28065_SMAR_0113_08_01					



